



# **RELATÓRIO DE INTERRUPÇÃO POR SITUAÇÃO DE EMERGÊNCIA**

---

**Período do Evento: 04 a 06/09/2023**

---

Documento: RISE\_CHI\_SETEMBRO\_2023

---

## SUMÁRIO

<b>1. INTRODUÇÃO .....</b>	<b>3</b>
<b>2. CARACTERIZAÇÃO DO EVENTO .....</b>	<b>3</b>
2.1. Período do Evento.....	3
2.2. Descrição do Evento .....	6
2.3. Municípios Atingidos.....	7
2.4. Matéria Veiculada na Mídia .....	12
2.5. Evolução do Evento.....	13
<b>3. IMPACTO NO SISTEMA ELÉTRICO .....</b>	<b>14</b>
3.1. Agências atingidas .....	14
3.2. Subestações Atingidas .....	14
3.3. Equipamentos Afetados .....	17
3.4. Principais Indicadores .....	17
3.5. Mapa Geométrico e Diagrama Unifilar .....	18
<b>ANEXO I.....</b>	<b>20</b>
<b>ANEXO II.....</b>	<b>24</b>
<b>ANEXO III.....</b>	<b>162</b>

## 1. INTRODUÇÃO

O presente relatório visa atender ao disposto no Módulo 1 do PRODIST (Procedimentos de Distribuição) da Agência Nacional de Energia Elétrica (ANEEL), no que se refere à caracterização das situações de emergência no sistema de distribuição.

Conforme a legislação setorial, tais situações emergenciais são caracterizadas em duas condições:

*“- Decorrentes de Evento associado a Decreto de Declaração de Situação de Emergência ou Estado de Calamidade Pública emitido por órgão competente*

*- Decorrentes de Evento cuja soma do CHI das interrupções ocorridas no sistema de distribuição seja superior ao calculado conforme a equação a seguir*

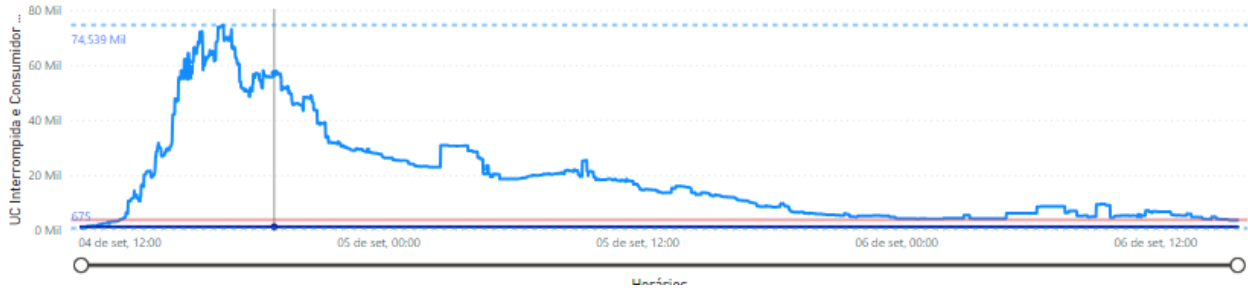
*$2.612 \cdot N^{0,35}$  onde:  $N$  – número de unidades consumidoras faturadas e atendidas em BT ou MT do mês de outubro do ano anterior ao período de apuração.”*

## 2. CARACTERIZAÇÃO DO EVENTO

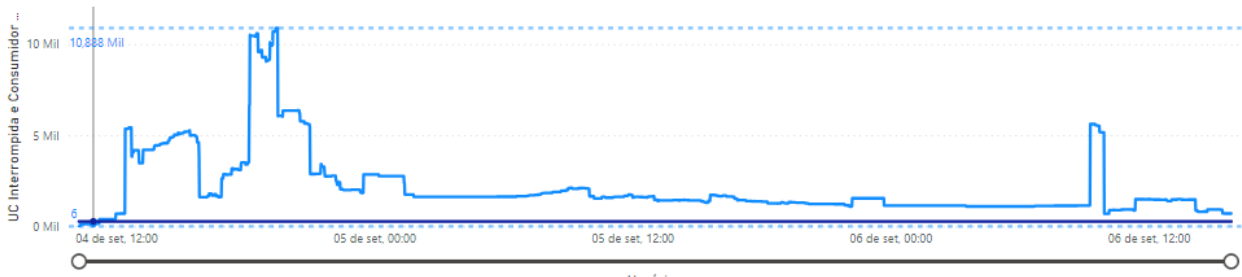
### 2.1. Período do Evento

O evento climático foi definido dentro dos seguintes intervalos para cada Núcleo/Unidade conforme abaixo:

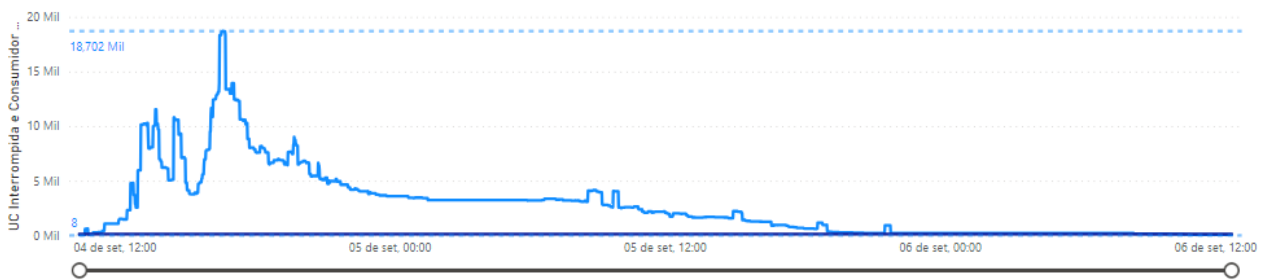
Local	Início	Fim
CELESC	04/09/2023 10:14	06/09/2023 15:50
ARLAG	04/09/2023 10:14	06/09/2023 15:50
ARCON	04/09/2023 10:14	06/09/2023 12:43
ARJOA	04/09/2023 10:14	05/09/2023 15:15
ARSMO	04/09/2023 11:46	06/09/2023 15:50
ARMAF	04/09/2023 10:14	06/09/2023 15:50
ARCHA	04/09/2023 10:14	06/09/2023 15:50



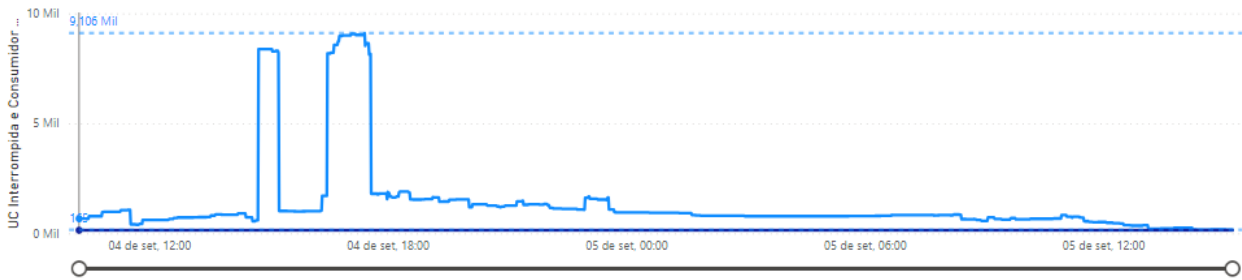
*Consumidores interrompidos minuto a minuto (CELESC – Unidades afetadas pelo evento)*



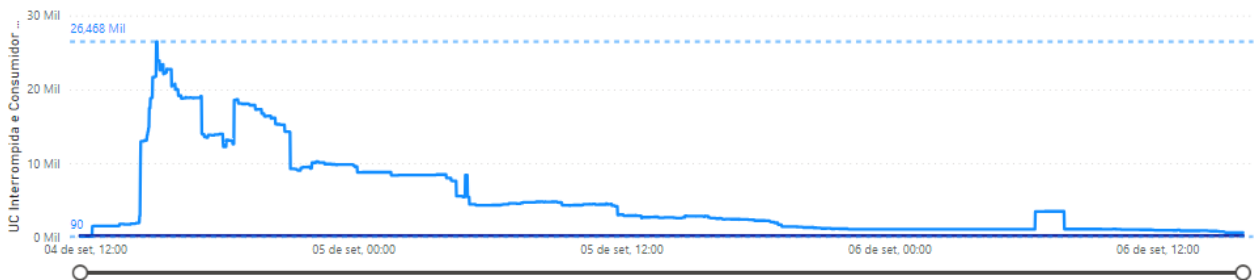
*Consumidores interrompidos minuto a minuto (ARLAG)*



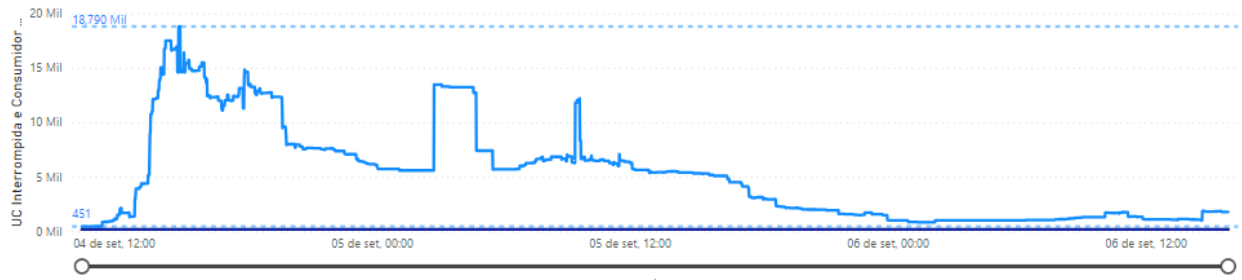
*Consumidores interrompidos minuto a minuto (ARCON)*



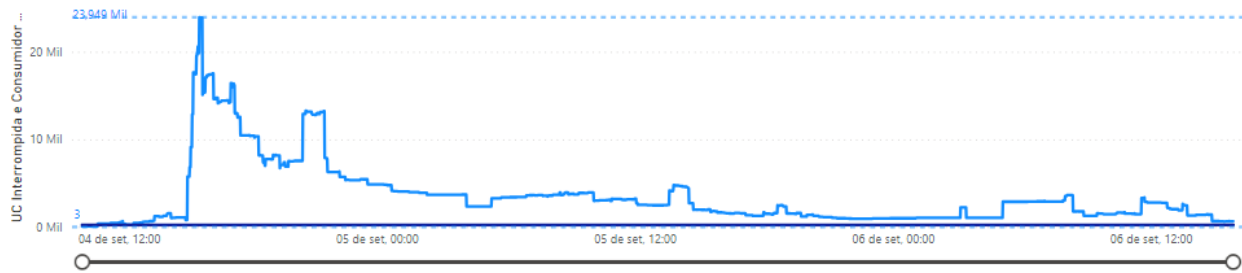
*Consumidores interrompidos minuto a minuto (ARJOA)*



*Consumidores interrompidos minuto a minuto (ARSMO)*



*Consumidores interrompidos minuto a minuto (ARMAF)*



*Consumidores interrompidos minuto a minuto (ARCHA)*

## 2.2. Descrição do Evento

### **Condição climática adversa:**

No período de 04 a 06 de setembro de 2023, houve passagem de uma frente fria sobre o estado de Santa Catarina, associada à presença de um ciclone extratropical sobre o oceano, próximo à costa da Região Sul. Além disso, havia a presença de um cavado em médios níveis da atmosfera que foi responsável por manter o tempo instável sobre o estado. Essa combinação de sistemas meteorológicos provocou fortes temporais sobre o estado. Nesse período, houve registro de chuvas volumosas, tempestade de raios e vendavais de forma generalizada sobre Santa Catarina, que causaram grandes impactos.

### 2.3. Municípios Atingidos

Lista dos municípios afetados pelo evento climático classificados conforme as Agências da Celesc:

<b>Agência</b>	<b>Município</b>
ARCHA	ABELARDO LUZ
ARCHA	AGUAS DE CHAPECO
ARCHA	AGUAS FRIAS
ARCHA	BOM JESUS
ARCHA	BOM JESUS DO OESTE
ARCHA	CAXAMBU DO SUL
ARCHA	CHAPECO
ARCHA	CORDILHEIRA ALTA
ARCHA	CORONEL FREITAS
ARCHA	CORONEL MARTINS
ARCHA	FORMOSA DO SUL
ARCHA	GALVAO
ARCHA	GUATAMBU
ARCHA	IPUACU
ARCHA	IRATI
ARCHA	JARDINOPOLIS
ARCHA	JUPIA
ARCHA	LAJEADO GRANDE
ARCHA	MODELO
ARCHA	NOVA ITABERABA
ARCHA	NOVO HORIZONTE
ARCHA	OURO VERDE

ARCHA	PINHALZINHO
ARCHA	PLANALTO ALEGRE
ARCHA	QUILOMBO
ARCHA	SANTIAGO DO SUL
ARCHA	SAO CARLOS
ARCHA	SAO DOMINGOS
ARCHA	SAO LOUR. DO OESTE
ARCHA	SAUDADES
ARCHA	SERRA ALTA
ARCHA	SUL BRASIL
ARCHA	UNIAO DO OESTE
ARCHA	XANXERE
ARCON	ALTO BELA VISTA
ARCON	ARABUTA
ARCON	ARVOREDO
ARCON	CONCORDIA
ARCON	FAXINAL DOS GUEDES
ARCON	IPUMIRIM
ARCON	ITA
ARCON	JABORA
ARCON	LINDOIA DO SUL
ARCON	PAIAL
ARCON	PASSOS MAIA
ARCON	PERITIBA
ARCON	PONTE SERRADA



ARCON	PRES CASTELO BRANCO
ARCON	SEARA
ARCON	VARGEAO
ARCON	XAVANTINA
ARJOA	ABDON BATISTA
ARJOA	AGUA DOCE
ARJOA	BRUNOPOLIS
ARJOA	CAMPOS NOVOS
ARJOA	CAPINZAL
ARJOA	CATANDUVAS
ARJOA	ERVAL VELHO
ARJOA	HERVAL D'OESTE
ARJOA	IBICARE
ARJOA	IPIRA
ARJOA	IRANI
ARJOA	JOACABA
ARJOA	LACERDOPOLIS
ARJOA	LUZERNA
ARJOA	OURO
ARJOA	PIRATUBA
ARJOA	TREZE TILIAS
ARJOA	VARGEM
ARJOA	VARGEM BONITA
ARJOA	ZORTEA
ARLAG	ANITA GARIBALDI

ARLAG	BOCAINA DO SUL
ARLAG	BOM JARDIM DA SERRA
ARLAG	BOM RETIRO
ARLAG	CAMPO BELO DO SUL
ARLAG	CAPAO ALTO
ARLAG	CELSO RAMOS
ARLAG	CERRO NEGRO
ARLAG	CORREIA PINTO
ARLAG	CURITIBANOS
ARLAG	FREI ROGERIO
ARLAG	LAGES
ARLAG	OTACILIO COSTA
ARLAG	PAINEL
ARLAG	PALMEIRA
ARLAG	PONTE ALTA
ARLAG	PONTE ALTA DO NORTE
ARLAG	RIO RUFINO
ARLAG	SANTA CECILIA
ARLAG	SAO CRISTOVAO DO SUL
ARLAG	SAO JOAQUIM
ARLAG	SAO JOSE DO CERRITO
ARLAG	URUBICI
ARLAG	URUPEMA
ARMAF	BELA VISTA DO TOLDO
ARMAF	CANOINHAS

ARMAF	IRINEOPOLIS
ARMAF	ITAIOPOLIS
ARMAF	MAFRA
ARMAF	MAJOR VIEIRA
ARMAF	MONTE CASTELO
ARMAF	PAPANDUVA
ARMAF	PORTO UNIAO
ARMAF	RIO NEGRO
ARMAF	SANTA TEREZINHA
ARMAF	TRES BARRAS
ARSMO	ANCHIETA
ARSMO	BANDEIRANTE
ARSMO	BARRA BONITA
ARSMO	BARRACAO - PR
ARSMO	BELMONTE
ARSMO	CAIBI
ARSMO	CAMPO ERE
ARSMO	CUNHA PORA
ARSMO	CUNHATAI
ARSMO	DESCANSO
ARSMO	DIONISIO CERQUEIRA
ARSMO	GUARACIABA
ARSMO	GUARUJA DO SUL
ARSMO	IPORA D OESTE
ARSMO	IRACEMINHA

ARSMO	ITAPIRANGA
ARSMO	MARAVILHA
ARSMO	MARMELEIRO - PR
ARSMO	MONDAI
ARSMO	PALMA SOLA
ARSMO	PALMITOS
ARSMO	PARAISO
ARSMO	PRINCESA
ARSMO	RIQUEZA
ARSMO	ROMELANDIA
ARSMO	S M OESTE
ARSMO	SALTINHO
ARSMO	SAO BERNARDINO
ARSMO	SAO JOAO DO OESTE
ARSMO	SAO JOSE DO CEDRO
ARSMO	SAO MIGUEL BOA VISTA
ARSMO	STA TEREZ DO PROG
ARSMO	TIGRINHOS
ARSMO	TUNAPOLIS

#### **2.4. Matéria Veiculada na Mídia**

As matérias veiculadas na mídia estão apresentadas no Anexo I.

## **2.5. Evolução do Evento**

A evolução do evento está apresentada no Laudo Climatempo - Anexo III.

### 3. IMPACTO NO SISTEMA ELÉTRICO

#### 3.1. Agências atingidas

O evento climático em questão atingiu as seguintes Agências da CELESC:

- ARLAG- Agência Regional de Lages
- ARCON- Agência Regional de Concórdia
- ARJOA- Agência Regional de Joaçaba
- ARSMO- Agência Regional de São Miguel do Oeste
- ARMAF- Agência Regional de Mafra
- ARCHA- Agência Regional de Chapecó

#### 3.2. Subestações Atingidas

Agência	NR SE	Sigla	Subestação
ARCHA	611	CCI	CHAPECÓ II
ARCHA	602	CCO	CHAPECÓ
ARCHA	633	CSA	CHAPECÓ SANTO ANTÔNIO
ARCHA	614	PMS	PALMITOS
ARCHA	607	PZO	PINHALZINHO
ARCHA	623	QLO	QUILOMBO
ARCHA	617	SLO	SÃO LOURENÇO D'OESTE
ARCHA	608	XXE	XANXERÊ
ARCON	605	ATA	ARABUTÃ
ARCON	509	CDS	CATANDUVAS
ARCON	604	COA	CONCÓRDIA
ARCON	619	CSC	CONCÓRDIA SÃO CRISTÓVÃO
ARCON	606	FGS	FAXINAL DOS GUEDES

ARCON	624	IRM	IPUMIRIM
ARCON	603	SRA	SEARA
ARJOA	512	ADE	ÁGUA DOCE Distr.
ARJOA	509	CDS	CATANDUVAS
ARJOA	506	CNS	CAMPOS NOVOS
ARJOA	504	CZL	CAPINZAL
ARJOA	501	HOE	HERVAL D'OESTE
ARJOA	513	TTS	TREZE TÍLIAS Distr.
ARLAG	412	AGI	ANITA GARIBALDI Distr.
ARLAG	410	BRO	BOM RETIRO
ARLAG	415	CDI	CURITIBANOS DISTRITO INDUSTRIAL
ARLAG	506	CNS	CAMPOS NOVOS
ARLAG	408	LAI	LAGES ÁREA INDUSTRIAL
ARLAG	406	LUC	LAGES USINA CAVEIRAS Distr.
ARLAG	401	LVR	LAGES VIDAL RAMOS JÚNIOR
ARLAG	403	OCA	OTACÍLIO COSTA
ARLAG	402	PAA	PONTE ALTA
ARLAG	409	SCA	SANTA CECÍLIA
ARLAG	404	SCO	SÃO CRISTÓVÃO
ARLAG	405	SJM	SÃO JOAQUIM
ARMAF	503	CDR	CAÇADOR
ARMAF	209	CIS	CANOINHAS
ARMAF	289	CRA	CANOINHAS RIO DA AREIA Distr.
ARMAF	224	IOS	ITAIÓPOLIS Distr.
ARMAF	230	IPS	IRINEÓPOLIS Distr.

ARMAF	208	MFA	MAFRA
ARMAF	244	MVA	MAJOR VIEIRA Distr.
ARMAF	223	PDA	PAPANDUVA Distr.
ARMAF	228	PUO	PORTO UNIÃO Distr.
ARMAF	242	RNG	RIO NEGRO Distr.
ARMAF	246	STA	SANTA TEREZINHA Distr.
ARSMO	613	INA	ITAPIRANGA
ARSMO	627	MCR	MONDAÍ CAPIVARA
ARSMO	626	MRA	MARAVILHA
ARSMO	614	PMS	PALMITOS
ARSMO	607	PZO	PINHALZINHO
ARSMO	622	SJC	SÃO JOSÉ DO CEDRO
ARSMO	617	SLO	SÃO LOURENÇO D'OESTE
ARSMO	610	SMD	SÃO MIGUEL D'OESTE II



### 3.3. Equipamentos Afetados

Está apresentada abaixo a quantidade resumo dos equipamentos responsáveis afetados pelo evento.

Equipamentos	Quantidade
AL	26
CD	12
CE	107
CP	1
FF	43
FP	22
FR	498
FT	616
FU	73
RE	74
<b>Total</b>	<b>1472</b>

A lista de equipamentos afetados, evidenciando quantidade e tempo das UCs atingidas estão apresentadas no Anexo II.

### 3.4. Principais Indicadores

Tempo Médio de Preparação (TMP)	523,03
Tempo Médio de Deslocamento (TMD)	31,76
Tempo Médio de Execução (TME)	108,76
Número máximo unidades de consumidoras atingidas	74.539
Média de duração das interrupções (horas)	11,18
Duração da Interrupção mais longa (horas)	97,74
Soma do CHI das interrupções associadas ao evento	1.000.580
Quantidade de Interrupções associadas ao evento	1472

### 3.5. Mapa Geométrico e Diagrama Unifilar

As figuras abaixo mostram as subestações da Celesc nas regiões afetadas:

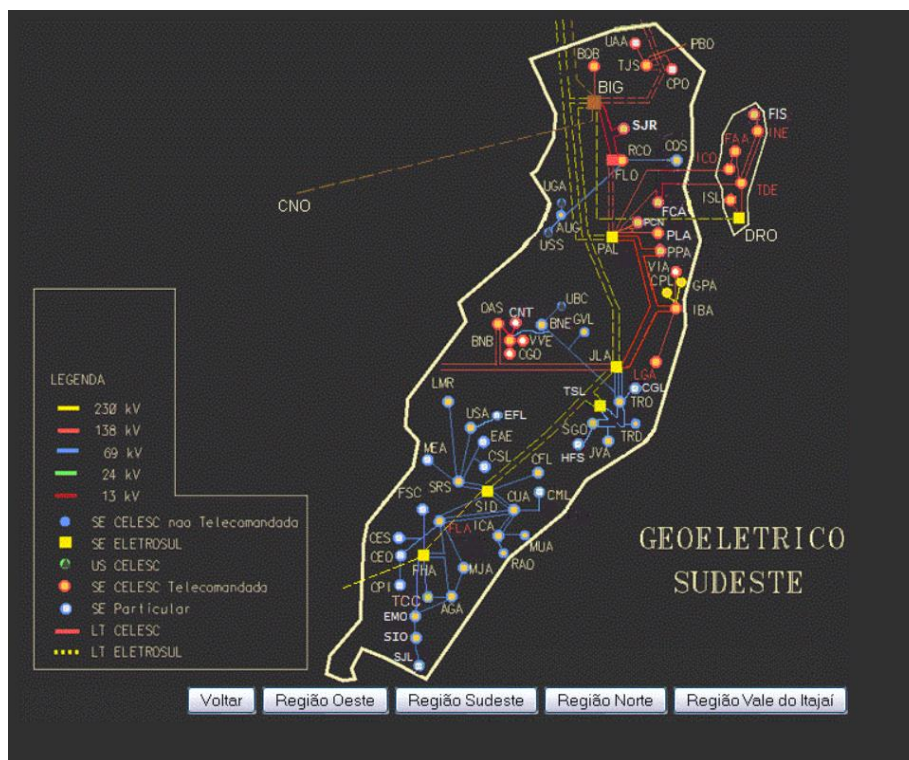


Imagem da região Sudeste

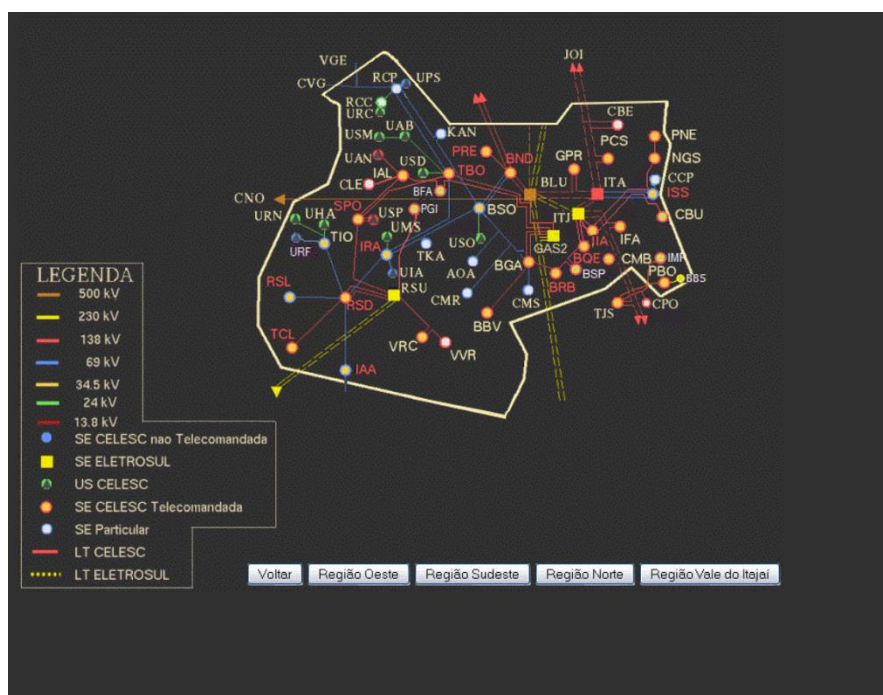


Imagem da região Vale do Itajaí

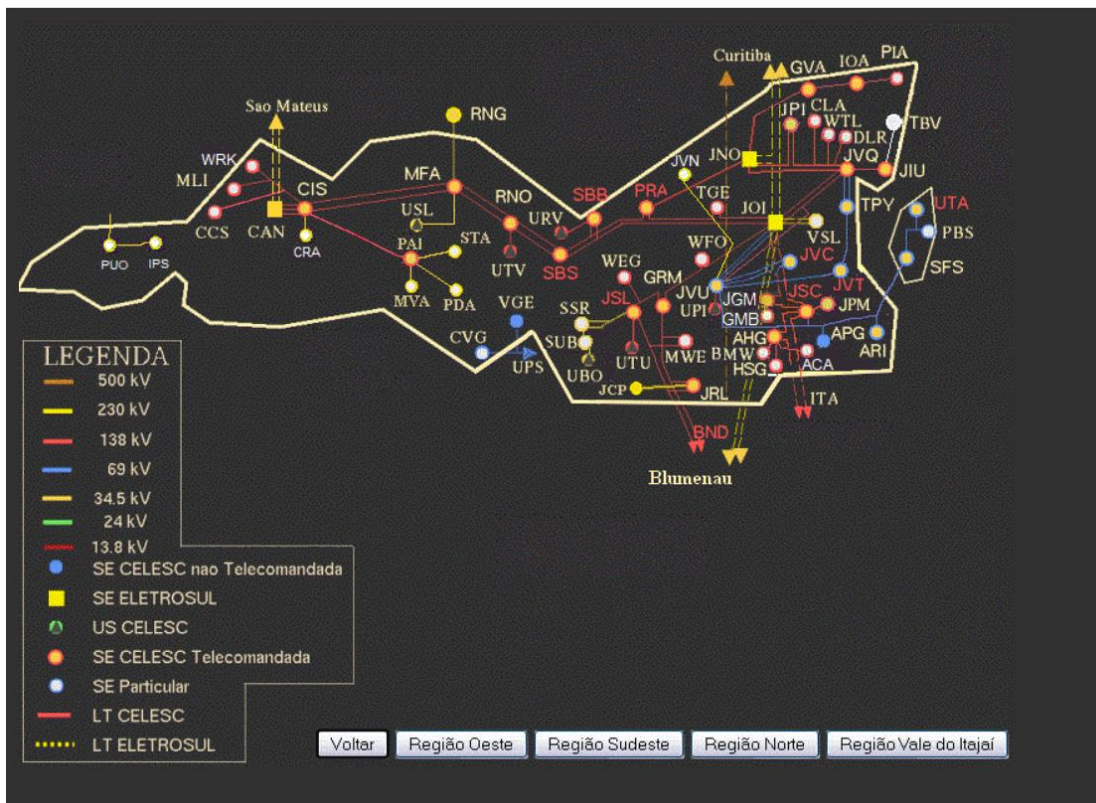


Imagem da região Norte

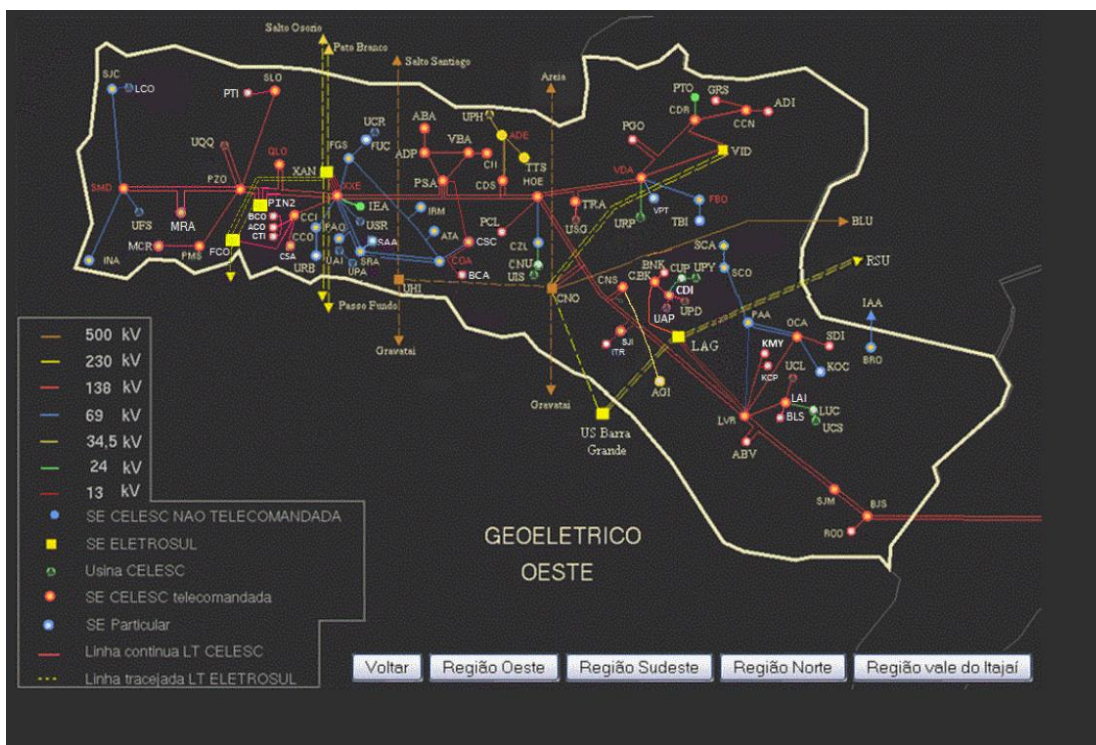


Imagem da região Oeste

## **ANEXO I**

A seguir são apresentadas matérias veiculadas na imprensa acerca do evento climático objeto do presente relatório.



# Defesa Civil confirma tornado em região de SC que teve casas destruídas e ventos de 100 Km/h

Órgão detalha que comprovação em comunidade de Santa Cecília, no Oeste, ocorreu através da análise combinada das imagens de radar e de fotos e vídeos do local atingido.

Por Sofia Mayer, g1 SC

05/09/2023 16h46



Tornado foi confirmado em Santa Cecília — Foto: Defesa Civil/ Divulgação

A Defesa Civil de Santa Catarina confirmou, nesta terça-feira (5), que um tornado atingiu a zona rural de Santa Cecília, no Oeste do estado, no domingo (3).

Conforme o órgão, a comprovação ocorreu através da análise combinada das imagens de radar e de fotos e vídeos do local atingido. **A velocidade dos ventos na região chegou a 100 km/h.**

O fenômeno foi registrado por volta das 23h de domingo, na comunidade de Anta Morta, e causou destruição de duas casas e quedas de árvores (**fotos abaixo**). Não houve feridos.

Segundo a Defesa Civil, o fenômeno foi registrado por volta das 23h, quando uma tempestade ganhou intensidade na região e adquiriu **características de supercélulas**, que são as tempestades que apresentam rotação.

Elas foram identificadas por imagens do radar meteorológico de Lontras, no Vale do Itajaí.

O órgão aponta que as tempestades foram favorecidas pela formação de uma frente fria associada ao aprofundamento de um sistema de baixa pressão sobre o Rio Grande do Sul, combinados também ao intenso fluxo de calor e umidade vindos do norte do país.

Diferente do ciclone que passou pelo Rio Grande do Sul, onde mortes foram confirmadas, os tornados não têm grande extensão territorial.

Conforme a meteorologista Elen Pelissaro, da Defesa Civil de Santa Catarina, os tornados se originam a partir de nuvens cumulonimbus com rotação.

**"Essa rotação consegue, dependendo de outros ingredientes, descer até a superfície. Quando esses ventos que saem da base da nuvem, num topo mais alto, encostam na superfície, a gente classifica como tornado", explicou.**





Tornado foi registrado em Santa Catarina — Foto: Divulgação

## Temporais em SC

Um homem morreu após o carro em que ele estava ser atingido por uma árvore durante a tempestade e ventania em Jupiá, também no Oeste de Santa Catarina, na segunda-feira (4).

De acordo com a Defesa Civil estadual, a formação e avanço de uma frente fria causaram rajadas de vento de até 110 km/h.

Outras três pessoas ficaram feridas após ocorrências envolvendo estragos causados pelo fenômeno em Balneário Camboriú e Itajaí, no Litoral Norte. Também houve registro de diversos estragos no estado.

[Fonte: https://g1.globo.com/sc/santa-catarina/noticia/2023/09/05/defesa-civil-confirma-tornado-em-sc.ghtml](https://g1.globo.com/sc/santa-catarina/noticia/2023/09/05/defesa-civil-confirma-tornado-em-sc.ghtml)

**ANEXO II**

Estão apresentados na sequência os equipamentos afetados e sua importância para o sistema de distribuição, com a quantidade de Unidades Consumidoras (UCs) e o tempo de interrupção.

DOCUMENTO	DATA INICIO	DATA FIM	DESCRIÇÃO	Agência	Município	EQPTO. RESP.	DURACAO	QTDE UC
28758694	04/09/2023 10:17	04/09/2023 12:30	VEGETAÇÃO NA REDE	ARCHA	SAO DOMINGOS	7604	133	3
28758785	04/09/2023 10:26	04/09/2023 18:56	TRANSFORMADOR COM DEFEITO (ESPECIFICAR)	ARCHA	CHAPECO	5519	510	6
28759147	04/09/2023 10:56	04/09/2023 12:30	VEGETAÇÃO NA REDE	ARCHA	ABELARDO LUZ	16876	94	16
28759185	04/09/2023 11:02	04/09/2023 13:00	NÃO IDENTIFICADA	ARCHA	IRATI		118	18
28759206	04/09/2023 11:00	04/09/2023 12:10	VEGETAÇÃO NA REDE	ARCHA	SAUDADES	3171	70	303
28759218	04/09/2023 11:01	04/09/2023 12:22	NÃO IDENTIFICADA	ARCHA	CHAPECO	81397	81	36
28759234	04/09/2023 11:03	04/09/2023 16:29	CONDIÇÃO CLIMÁTICA ADVERSA	ARCHA	GUATAMBU	14712	326	6
28759652	04/09/2023 11:36	04/09/2023 12:18	VEGETAÇÃO NA REDE	ARCHA	CHAPECO	4846	42	69
28759843	04/09/2023 11:55	04/09/2023 13:55	CONDIÇÃO CLIMÁTICA ADVERSA	ARCHA	SAO LOUR. DO OESTE	3552	120	9
28759871	04/09/2023 11:58	04/09/2023 14:59	OUTROS, OCORRÊNCIAS EM REDE (ESPECIFICAR)	ARCHA	CORONEL FREITAS		181	22
28759919	04/09/2023 12:01	04/09/2023 14:06	OUTROS, OCORRÊNCIAS EM REDE (ESPECIFICAR)	ARCHA	CORONEL FREITAS	9215	125	2



DOCUMENTO	DATA INICIO	DATA FIM	DESCRIÇÃO	Agência	Município	EQPTO. RESP.	DURACAO	QTDE UC
28759936	04/09/2023 12:03	04/09/2023 18:04	VEGETAÇÃO NA REDE	ARCHA	BOM JESUS DO OESTE	3302	361	89
28759967	04/09/2023 12:08	05/09/2023 11:49	VEGETAÇÃO NA REDE	ARCHA	NOVO HORIZONTE	20702	1421	1
28759997	04/09/2023 12:10	04/09/2023 14:13	VEGETAÇÃO NA REDE	ARCHA	GALVAO	80792	123	77
28760207	04/09/2023 12:37	04/09/2023 13:51	CONDIÇÃO CLIMÁTICA ADVERSA	ARCHA	SAO LOUR. DO OESTE	81050	74	67
28760217	04/09/2023 12:35	04/09/2023 18:11	VEGETAÇÃO NA REDE	ARCHA	CHAPECO	4719	336	2
28760278	04/09/2023 12:41	04/09/2023 15:30	VEGETAÇÃO NA REDE	ARCHA	CORDILHEIRA ALTA	81544	169	95
28760278	04/09/2023 12:41	04/09/2023 17:14	VEGETAÇÃO NA REDE	ARCHA	CORDILHEIRA ALTA	81544	273	74
28760354	04/09/2023 12:48	06/09/2023 01:17	VEGETAÇÃO NA REDE	ARCHA	QUILOMBO	81768	2189	1
28760437	04/09/2023 12:58	04/09/2023 15:48	VEGETAÇÃO NA REDE	ARCHA	FORMOSA DO SUL	80369	170	3
28760437	06/09/2023 09:12	06/09/2023 20:21	VEGETAÇÃO NA REDE	ARCHA	FORMOSA DO SUL	80369	669	19
28760444	04/09/2023 12:57	04/09/2023 16:23	CONDIÇÃO CLIMÁTICA ADVERSA	ARCHA	CORONEL FREITAS	3914	206	9
28760564	04/09/2023 13:08	04/09/2023 14:09	VEGETAÇÃO NA REDE	ARCHA	CHAPECO	4918	61	1
28760605	04/09/2023 13:05	04/09/2023 15:33	OUTROS, OCORRÊNCIAS EM REDE (ESPECIFICAR)	ARCHA	SAO LOUR. DO OESTE	89050	148	115
28760669	04/09/2023 13:10	04/09/2023 15:47	NÃO IDENTIFICADA	ARCHA	CHAPECO	81498	157	26

DOCUMENTO	DATA INICIO	DATA FIM	DESCRIÇÃO	Agência	Município	EQPTO. RESP.	DURACAO	QTDE UC
28760784	04/09/2023 13:18	04/09/2023 15:40	POSTE AVARIADO (ESPECIFICAR)	ARCHA	NOVO HORIZONTE	16632	142	4
28760974	04/09/2023 13:25	05/09/2023 13:39	VEGETAÇÃO FORA DA FAIXA	ARCHA	NOVA ITABERABA	794	1454	51
28761141	04/09/2023 13:35	04/09/2023 20:43	CONDIÇÃO CLIMÁTICA ADVERSA	ARCHA	GALVAO	6253	428	53
28761220	04/09/2023 13:39	04/09/2023 14:24	VEGETAÇÃO NA REDE	ARCHA	ABELARDO LUZ	81657	45	528
28761258	04/09/2023 14:16	04/09/2023 20:59	VEGETAÇÃO NA REDE	ARCHA	CORONEL FREITAS	683	403	63
28761258	04/09/2023 14:16	05/09/2023 17:28	VEGETAÇÃO NA REDE	ARCHA	CORONEL FREITAS	683	1632	6
28761258	05/09/2023 15:23	05/09/2023 17:28	VEGETAÇÃO NA REDE	ARCHA	CORONEL FREITAS	683	125	69
28761428	04/09/2023 13:53	04/09/2023 17:30	NÃO IDENTIFICADA	ARCHA	SAO LOUR. DO OESTE	12288	217	2
28761507	04/09/2023 13:54	05/09/2023 15:55	CONDUTOR DESREGULADO	ARCHA	UNIAO DO OESTE	7771	1561	2
28761673	04/09/2023 14:04	04/09/2023 19:51	CONDIÇÃO CLIMÁTICA ADVERSA	ARCHA	SAO LOUR. DO OESTE		347	15
28761724	04/09/2023 14:03	04/09/2023 19:10	VEGETAÇÃO NA REDE	ARCHA	IPUACU	3143	307	87
28761913	04/09/2023 14:13	04/09/2023 15:43	CONDIÇÃO CLIMÁTICA ADVERSA	ARCHA	CORONEL FREITAS	81339	90	7
28761940	04/09/2023 14:14	04/09/2023 15:05	OUTROS, OCORRÊNCIAS EM REDE (ESPECIFICAR)	ARCHA	CHAPECO	81360	51	293
28762012	04/09/2023 14:21	04/09/2023 15:18	OUTROS COMPONENTES	ARCHA	CHAPECO	73253	57	3

DOCUMENTO	DATA INICIO	DATA FIM	DESCRIÇÃO	Agência	Município	EQPTO. RESP.	DURACAO	QTDE UC
28762244	04/09/2023 14:30	05/09/2023 08:51	OUTROS, OCORRÊNCIAS EM REDE (ESPECIFICAR)	ARCHA	JUPIA	80066	1101	8
28762410	04/09/2023 14:38	05/09/2023 18:15	VEGETAÇÃO NA REDE	ARCHA	SAO LOUR. DO OESTE	3725	1657	31
28762422	04/09/2023 14:38	04/09/2023 17:44	VEGETAÇÃO NA REDE	ARCHA	NOVA ITABERABA	8137	186	7
28762809	04/09/2023 14:53	04/09/2023 16:05	MÁ CONEXÃO COM CONECTOR NO RAMAL DE LIGAÇÃO	ARCHA	CHAPECO	9257	72	1
28763047	04/09/2023 15:00	05/09/2023 14:53	VEGETAÇÃO NA REDE	ARCHA	GALVAO	80078	1433	22
28763136	04/09/2023 15:04	04/09/2023 16:06	DESCARGA ATMOSFERICA	ARCHA	CHAPECO	5390	62	13
28763452	04/09/2023 15:11	04/09/2023 16:23	NÃO IDENTIFICADA	ARCHA	PINHALZINHO	86515	72	2930
28763452	04/09/2023 15:11	04/09/2023 19:28	NÃO IDENTIFICADA	ARCHA	PINHALZINHO	86515	257	1440
28763452	04/09/2023 15:11	04/09/2023 23:33	NÃO IDENTIFICADA	ARCHA	PINHALZINHO	86515	502	573
28763452	04/09/2023 15:11	05/09/2023 13:54	NÃO IDENTIFICADA	ARCHA	PINHALZINHO	86515	1363	3
28763452	04/09/2023 15:17	04/09/2023 15:40	NÃO IDENTIFICADA	ARCHA	PINHALZINHO	86515	23	779
28763484	04/09/2023 15:17	04/09/2023 17:05	CONDIÇÃO CLIMÁTICA ADVERSA	ARCHA	PINHALZINHO	4867	108	292
28763564	04/09/2023 15:20	04/09/2023 18:41	CONDIÇÃO CLIMÁTICA ADVERSA	ARCHA	JARDINOPOLIS	576	201	792

DOCUMENTO	DATA INICIO	DATA FIM	DESCRIÇÃO	Agência	Município	EQPTO. RESP.	DURACAO	QTDE UC
28763564	04/09/2023 15:20	04/09/2023 19:30	CONDIÇÃO CLIMÁTICA ADVERSA	ARCHA	JARDINOPOLIS	576	250	88
28763564	04/09/2023 15:20	05/09/2023 04:09	CONDIÇÃO CLIMÁTICA ADVERSA	ARCHA	JARDINOPOLIS	576	769	1351
28763564	04/09/2023 15:20	05/09/2023 14:30	CONDIÇÃO CLIMÁTICA ADVERSA	ARCHA	JARDINOPOLIS	576	1390	60
28763564	05/09/2023 13:36	05/09/2023 14:30	CONDIÇÃO CLIMÁTICA ADVERSA	ARCHA	JARDINOPOLIS	576	54	1643
28763733	04/09/2023 15:24	04/09/2023 17:20	CONDIÇÃO CLIMÁTICA ADVERSA	ARCHA	QUILOMBO	62302	116	191
28763733	04/09/2023 15:24	04/09/2023 17:22	CONDIÇÃO CLIMÁTICA ADVERSA	ARCHA	QUILOMBO	62302	118	3116
28763733	04/09/2023 15:24	04/09/2023 17:30	CONDIÇÃO CLIMÁTICA ADVERSA	ARCHA	QUILOMBO	62302	126	442
28763799	04/09/2023 15:27	04/09/2023 15:52	OUTROS, Ocorrências em Rede (Especificar)	ARCHA	CHAPECO	61102	25	4797
28763799	04/09/2023 15:44	04/09/2023 15:52	OUTROS, Ocorrências em Rede (Especificar)	ARCHA	CHAPECO	61102	8	4035
28764154	04/09/2023 15:36	04/09/2023 17:38	CONDIÇÃO CLIMÁTICA ADVERSA	ARCHA	CHAPECO	581	122	2102
28764157	04/09/2023 15:38	04/09/2023 17:14	VEGETAÇÃO NA REDE	ARCHA	CHAPECO	5418	96	412

DOCUMENTO	DATA INICIO	DATA FIM	DESCRIÇÃO	Agência	Município	EQPTO. RESP.	DURACAO	QTDE UC
28764222	04/09/2023 15:40	04/09/2023 16:35	NÃO IDENTIFICADA	ARCHA	CHAPECO	4006	55	647
28764234	04/09/2023 15:43	04/09/2023 21:05	CONDIÇÃO CLIMÁTICA ADVERSA	ARCHA	MODELO	3296	322	26
28764257	04/09/2023 15:41	04/09/2023 19:43	VEGETAÇÃO NA REDE	ARCHA	CHAPECO	80194	242	8
28764314	04/09/2023 15:43	05/09/2023 00:28	VEGETAÇÃO NA REDE	ARCHA	CORDILHEIRA ALTA	80331	525	66
28764737	04/09/2023 15:56	04/09/2023 18:51	VEGETAÇÃO NA REDE	ARCHA	PLANALTO ALEGRE	18167	175	3
28764757	04/09/2023 15:54	04/09/2023 20:57	VEGETAÇÃO NA REDE	ARCHA	PLANALTO ALEGRE		303	261
28764776	04/09/2023 16:01	04/09/2023 17:29	VEGETAÇÃO NA REDE	ARCHA	CHAPECO	20502	88	71
28764814	04/09/2023 15:58	04/09/2023 18:08	VEGETAÇÃO NA REDE	ARCHA	AGUAS FRIAS	15216	130	9
28764923	04/09/2023 16:01	04/09/2023 18:46	VEGETAÇÃO NA REDE	ARCHA	CAXAMBU DO SUL	6996	165	52
28764923	05/09/2023 08:45	05/09/2023 10:57	VEGETAÇÃO NA REDE	ARCHA	CAXAMBU DO SUL	6996	132	52
28764934	04/09/2023 15:59	04/09/2023 16:46	CONDIÇÃO CLIMÁTICA ADVERSA	ARCHA	CHAPECO	18246	47	4
28764994	04/09/2023 16:05	04/09/2023 18:17	OUTROS COMPONENTES	ARCHA	PINHALZINHO	4624	132	216
28765031	04/09/2023 16:01	04/09/2023 21:40	CONDIÇÃO CLIMÁTICA ADVERSA	ARCHA	XANXERE	60801	339	146
28765031	04/09/2023 16:01	04/09/2023 21:41	CONDIÇÃO CLIMÁTICA ADVERSA	ARCHA	XANXERE	60801	340	1449

DOCUMENTO	DATA INICIO	DATA FIM	DESCRIÇÃO	Agência	Município	EQPTO. RESP.	DURACAO	QTDE UC
28765031	04/09/2023 17:12	04/09/2023 18:29	CONDIÇÃO CLIMÁTICA ADVERSA	ARCHA	XANXERE	60801	77	2177
28765160	04/09/2023 16:04	04/09/2023 19:48	MÁ CONEXÃO COM CONECTOR NO RAMAL DE LIGAÇÃO	ARCHA	CHAPECO	5273	224	1
28765220	04/09/2023 16:07	05/09/2023 14:07	NÃO IDENTIFICADA	ARCHA	NOVA ITABERABA	3133	1320	43
28765295	04/09/2023 16:11	04/09/2023 19:18	NÃO IDENTIFICADA	ARCHA	CHAPECO	628	187	80
28765541	04/09/2023 16:16	04/09/2023 19:56	CONDIÇÃO CLIMÁTICA ADVERSA	ARCHA	MODELO	80249	220	26
28765765	04/09/2023 16:22	04/09/2023 19:06	POSTE AVARIADO (ESPECIFICAR)	ARCHA	BOM JESUS	12282	164	4
28765765	06/09/2023 13:50	06/09/2023 15:25	POSTE AVARIADO (ESPECIFICAR)	ARCHA	BOM JESUS	12282	95	4
28765813	04/09/2023 16:21	04/09/2023 17:23	CONDIÇÃO CLIMÁTICA ADVERSA	ARCHA	CHAPECO	4916	62	99
28765820	04/09/2023 16:22	06/09/2023 11:10	VEGETAÇÃO NA REDE	ARCHA	MODELO	11821	2568	6
28765965	04/09/2023 16:28	05/09/2023 08:20	VEGETAÇÃO NA REDE	ARCHA	MODELO	3141	952	3
28766113	04/09/2023 16:31	05/09/2023 20:17	CONDIÇÃO CLIMÁTICA ADVERSA	ARCHA	QUILOMBO	6532	1666	123
28766113	04/09/2023 16:31	06/09/2023 09:45	CONDIÇÃO CLIMÁTICA ADVERSA	ARCHA	QUILOMBO	6532	2474	22
28766266	04/09/2023 16:37	04/09/2023 21:15	CONDUTOR DESREGULADO	ARCHA	ABELARDO LUZ	6040	278	83

DOCUMENTO	DATA INICIO	DATA FIM	DESCRIÇÃO	Agência	Município	EQPTO. RESP.	DURACAO	QTDE UC
28766319	04/09/2023 16:36	05/09/2023 00:57	DESCARGA ATMOSFERICA	ARCHA	CORONEL FREITAS	82051	501	24
28766346	04/09/2023 16:38	05/09/2023 15:44	VEGETAÇÃO NA REDE	ARCHA	CORONEL FREITAS	82099	1386	11
28766369	04/09/2023 16:37	04/09/2023 19:34	VEGETAÇÃO NA REDE	ARCHA	BOM JESUS DO OESTE	4988	177	6
28766369	04/09/2023 19:34	05/09/2023 17:48	VEGETAÇÃO NA REDE	ARCHA	BOM JESUS DO OESTE	4988	1334	1
28766369	05/09/2023 17:39	05/09/2023 17:48	VEGETAÇÃO NA REDE	ARCHA	BOM JESUS DO OESTE	4988	9	5
28766383	04/09/2023 16:38	05/09/2023 11:32	MÁ CONEXÃO FIO A FIO NO RAMAL DE LIGAÇÃO	ARCHA	CHAPECO	15271	1134	1
28766387	04/09/2023 18:17	06/09/2023 15:10	CONDIÇÃO CLIMÁTICA ADVERSA	ARCHA	QUILOMBO	11301	2693	10
28766388	04/09/2023 16:38	05/09/2023 00:19	CONDIÇÃO CLIMÁTICA ADVERSA	ARCHA	CORONEL FREITAS	3209	461	34
28766513	04/09/2023 16:41	04/09/2023 22:05	CONDIÇÃO CLIMÁTICA ADVERSA	ARCHA	FORMOSA DO SUL	12953	324	1
28766606	04/09/2023 16:43	05/09/2023 14:27	POSTE AVARIADO (ESPECIFICAR)	ARCHA	IRATI	3435	1304	76
28766606	05/09/2023 14:44	05/09/2023 16:56	POSTE AVARIADO (ESPECIFICAR)	ARCHA	IRATI	3435	132	22
28766606	06/09/2023 10:22	06/09/2023 11:50	POSTE AVARIADO (ESPECIFICAR)	ARCHA	IRATI	3435	88	76
28766750	04/09/2023 16:47	05/09/2023 14:04	VEGETAÇÃO NA REDE	ARCHA	GALVAO	81589	1277	28
28766806	04/09/2023 16:46	05/09/2023 15:33	NÃO IDENTIFICADA	ARCHA	NOVA ITABERABA	16554	1367	71

DOCUMENTO	DATA INICIO	DATA FIM	DESCRIÇÃO	Agência	Município	EQPTO. RESP.	DURACAO	QTDE UC
28767254	04/09/2023 16:59	06/09/2023 12:29	VEGETAÇÃO NA REDE	ARCHA	OURO VERDE	4413	2610	22
28767503	04/09/2023 17:08	04/09/2023 19:02	NÃO IDENTIFICADA	ARCHA	CORDILHEIRA ALTA	650	114	21
28767503	04/09/2023 17:08	05/09/2023 14:25	NÃO IDENTIFICADA	ARCHA	CORDILHEIRA ALTA	650	1277	10
28767503	05/09/2023 13:19	05/09/2023 14:25	NÃO IDENTIFICADA	ARCHA	CORDILHEIRA ALTA	650	66	31
28767602	04/09/2023 17:09	05/09/2023 01:57	CONDUTOR DESREGULADO	ARCHA	CORDILHEIRA ALTA	14321	528	63
28767716	04/09/2023 17:11	05/09/2023 09:18	RAMAL DE LIGAÇÃO PARTIDO	ARCHA	SERRA ALTA	12615	967	1
28767781	04/09/2023 17:16	05/09/2023 17:08	NÃO IDENTIFICADA	ARCHA	FORMOSA DO SUL	6691	1432	85
28767843	04/09/2023 17:17	04/09/2023 18:46	CONDIÇÃO CLIMÁTICA ADVERSA	ARCHA	PINHALZINHO	80559	89	312
28767928	04/09/2023 17:22	04/09/2023 21:47	VEGETAÇÃO NA REDE	ARCHA	MODELO	11820	265	4
28768179	04/09/2023 17:28	05/09/2023 08:23	VEGETAÇÃO NA REDE	ARCHA	ABELARDO LUZ	12228	895	6
28768210	04/09/2023 17:28	04/09/2023 20:44	CONDIÇÃO CLIMÁTICA ADVERSA	ARCHA	BOM JESUS DO OESTE	80746	196	49
28768241	04/09/2023 17:32	04/09/2023 20:54	VEGETAÇÃO NA REDE	ARCHA	CHAPECO	5652	202	9
28768362	04/09/2023 17:33	04/09/2023 18:35	VEGETAÇÃO NA REDE	ARCHA	CHAPECO	80047	62	38
28768738	04/09/2023 17:39	05/09/2023 10:50	CONDIÇÃO CLIMÁTICA ADVERSA	ARCHA	CORDILHEIRA ALTA	19878	1031	6



DOCUMENTO	DATA INICIO	DATA FIM	DESCRIÇÃO	Agência	Município	EQPTO. RESP.	DURACAO	QTDE UC
28768738	05/09/2023 08:40	05/09/2023 10:50	CONDIÇÃO CLIMÁTICA ADVERSA	ARCHA	CORDILHEIRA ALTA	19878	130	68
28769262	04/09/2023 17:57	06/09/2023 17:41	VEGETAÇÃO NA REDE	ARCHA	NOVA ITABERABA		2864	2
28769262	06/09/2023 10:44	06/09/2023 17:41	VEGETAÇÃO NA REDE	ARCHA	NOVA ITABERABA		417	74
28769312	04/09/2023 17:59	04/09/2023 23:45	RAMAL DE LIGAÇÃO EM CURTO CIRCUITO.	ARCHA	CHAPECO	14334	346	1
28769458	04/09/2023 18:03	04/09/2023 19:52	VEGETAÇÃO NA REDE	ARCHA	MODELO	80249	109	26
28769563	04/09/2023 18:06	05/09/2023 00:40	MÁ CONEXÃO FIO A FIO NO RAMAL DE LIGAÇÃO	ARCHA	PINHALZINHO	16929	394	1
28769630	04/09/2023 18:09	04/09/2023 22:42	DESCARGA ATMOSFERICA	ARCHA	CHAPECO	5991	273	27
28769635	04/09/2023 18:07	04/09/2023 22:21	DESCARGA ATMOSFERICA	ARCHA	CHAPECO	81337	254	8
28769678	04/09/2023 18:10	04/09/2023 23:51	MÁ CONEXÃO COM CONECTOR NO RAMAL DE LIGAÇÃO	ARCHA	CHAPECO	5248	341	1
28769820	04/09/2023 18:14	04/09/2023 19:53	VEGETAÇÃO FORA DA FAIXA	ARCHA	CHAPECO	4400	99	5
28770051	04/09/2023 18:19	04/09/2023 22:15	VEGETAÇÃO NA REDE	ARCHA	ABELARDO LUZ	604	236	128
28770245	04/09/2023 18:26	04/09/2023 20:49	MÁ CONEXÃO COM CONECTOR NO RAMAL DE LIGAÇÃO	ARCHA	CHAPECO	14058	143	1
28770292	04/09/2023 18:26	05/09/2023 16:30	VEGETAÇÃO NA REDE	ARCHA	JARDINOPOLIS	3945	1324	11

DOCUMENTO	DATA INICIO	DATA FIM	DESCRIÇÃO	Agência	Município	EQPTO. RESP.	DURACAO	QTDE UC
28770383	04/09/2023 18:31	05/09/2023 13:01	NÃO IDENTIFICADA	ARCHA	AGUAS FRIAS	11587	1110	6
28770465	04/09/2023 18:33	06/09/2023 15:14	CONDIÇÃO CLIMÁTICA ADVERSA	ARCHA	QUILOMBO		2681	9
28770846	04/09/2023 18:41	04/09/2023 21:15	MÁ CONEXÃO COM CONECTOR NO RAMAL DE LIGAÇÃO	ARCHA	CHAPECO	15221	154	1
28770995	04/09/2023 18:51	04/09/2023 21:19	ISOLADOR COM DEFEITO OU AVARIADO (ESPECIFICAR)	ARCHA	IRATI		148	13
28771110	04/09/2023 18:49	04/09/2023 22:15	NÃO IDENTIFICADA	ARCHA	QUILOMBO	89081	206	497
28771110	04/09/2023 18:49	05/09/2023 14:42	NÃO IDENTIFICADA	ARCHA	QUILOMBO	89081	1193	255
28771110	05/09/2023 13:48	05/09/2023 14:42	NÃO IDENTIFICADA	ARCHA	QUILOMBO	89081	54	497
28771423	04/09/2023 19:01	05/09/2023 01:32	DESCARGA ATMOSFERICA	ARCHA	CHAPECO	3888	391	6
28771809	04/09/2023 19:10	05/09/2023 12:03	CONDIÇÃO CLIMÁTICA ADVERSA	ARCHA	SAO DOMINGOS	89010	2026	501
28772107	04/09/2023 19:16	05/09/2023 07:42	NÃO IDENTIFICADA	ARCHA	AGUAS FRIAS	3442	746	87
28772545	04/09/2023 19:30	04/09/2023 19:43	VEGETAÇÃO NA REDE	ARCHA	QUILOMBO	86546	13	442
28772609	04/09/2023 19:30	05/09/2023 07:20	PARA-RAIO (ESPECIFICAR)	ARCHA	AGUAS DE CHAPECO	80680	710	17
28772743	04/09/2023 19:33	05/09/2023 08:54	VEGETAÇÃO NA REDE	ARCHA	CHAPECO	4709	801	13

DOCUMENTO	DATA INICIO	DATA FIM	DESCRIÇÃO	Agência	Município	EQPTO. RESP.	DURACAO	QTDE UC
28772947	04/09/2023 19:40	05/09/2023 08:32	CONDIÇÃO CLIMÁTICA ADVERSA	ARCHA	SAO DOMINGOS	89025	772	269
28772947	05/09/2023 10:56	05/09/2023 15:30	CONDIÇÃO CLIMÁTICA ADVERSA	ARCHA	SAO DOMINGOS	89025	274	269
28773568	04/09/2023 19:52	05/09/2023 13:51	CONDIÇÃO CLIMÁTICA ADVERSA	ARCHA	SUL BRASIL	13233	1079	2
28773619	04/09/2023 19:53	05/09/2023 00:40	NÃO IDENTIFICADA	ARCHA	CHAPECO	4006	287	647
28773801	04/09/2023 20:03	04/09/2023 22:56	MÁ CONEXÃO COM CONECTOR NO RAMAL DE LIGAÇÃO	ARCHA	CHAPECO	17241	173	1
28773812	04/09/2023 20:00	05/09/2023 22:12	TRANSFORMADOR COM DEFEITO (ESPECIFICAR)	ARCHA	ABELARDO LUZ	12422	1572	2
28773890	04/09/2023 20:03	04/09/2023 23:04	DESCARGA ATMOSFERICA	ARCHA	CHAPECO	81498	181	9
28774072	04/09/2023 20:07	05/09/2023 14:01	VEGETAÇÃO NA REDE	ARCHA	IRATI		1074	32
28774072	05/09/2023 14:03	05/09/2023 15:32	VEGETAÇÃO NA REDE	ARCHA	IRATI		89	3
28774109	04/09/2023 20:10	05/09/2023 16:52	VEGETAÇÃO NA REDE	ARCHA	FORMOSA DO SUL		1242	21
28774232	04/09/2023 20:11	04/09/2023 23:19	MÁ CONEXÃO FIO A FIO NO RAMAL DE LIGAÇÃO	ARCHA	CHAPECO	12562	188	1
28774867	04/09/2023 17:20	05/09/2023 11:32	VEGETAÇÃO NA REDE	ARCHA	CHAPECO	61110	1092	22
28774867	04/09/2023 20:33	04/09/2023 21:33	VEGETAÇÃO NA REDE	ARCHA	CHAPECO	61110	60	5340

DOCUMENTO	DATA INICIO	DATA FIM	DESCRIÇÃO	Agência	Município	EQPTO. RESP.	DURACAO	QTDE UC
28774999	04/09/2023 20:41	04/09/2023 22:31	NÃO IDENTIFICADA	ARCHA	CHAPECO	81380	110	369
28775407	04/09/2023 20:53	05/09/2023 17:14	VEGETAÇÃO NA REDE	ARCHA	BOM JESUS	7342	1221	5
28775477	04/09/2023 20:56	04/09/2023 22:09	MÁ CONEXÃO COM CONECTOR NO RAMAL DE LIGAÇÃO	ARCHA	CHAPECO	7073	73	1
28775787	04/09/2023 21:10	05/09/2023 00:46	DESCARGA ATMOSFERICA	ARCHA	CHAPECO	5039	216	36
28775897	04/09/2023 21:13	05/09/2023 14:18	NÃO IDENTIFICADA	ARCHA	CHAPECO	4682	1025	10
28775909	04/09/2023 21:12	06/09/2023 10:47	POSTE AVARIADO (ESPECIFICAR)	ARCHA	QUILOMBO	82073	2255	146
28776087	04/09/2023 21:21	05/09/2023 02:19	VEGETAÇÃO NA REDE	ARCHA	CORDILHEIRA ALTA	89002	298	228
28776243	04/09/2023 21:31	05/09/2023 09:08	VEGETAÇÃO NA REDE	ARCHA	BOM JESUS	3143	697	87
28776243	05/09/2023 09:08	05/09/2023 09:25	VEGETAÇÃO NA REDE	ARCHA	BOM JESUS	3143	17	33
28776730	04/09/2023 21:59	04/09/2023 23:03	MÁ CONEXÃO COM CONECTOR NO RAMAL DE LIGAÇÃO	ARCHA	CHAPECO	17003	64	1
28776877	04/09/2023 22:15	05/09/2023 13:51	VEGETAÇÃO NA REDE	ARCHA	UNIAO DO OESTE	80041	936	60
28777056	04/09/2023 22:33	05/09/2023 12:34	DESCARGA ATMOSFERICA	ARCHA	CORONEL FREITAS	671	841	37
28777258	04/09/2023 23:02	05/09/2023 09:40	MÁ CONEXÃO COM CONECTOR NO RAMAL DE LIGAÇÃO	ARCHA	GUATAMBU	14057	638	1

DOCUMENTO	DATA INICIO	DATA FIM	DESCRIÇÃO	Agência	Município	EQPTO. RESP.	DURACAO	QTDE UC
28777320	04/09/2023 23:14	05/09/2023 01:29	CONDIÇÃO CLIMÁTICA ADVERSA	ARCHA	CHAPECO	4607	135	92
28777371	04/09/2023 23:10	05/09/2023 12:07	NÃO IDENTIFICADA	ARCHA	NOVA ITABERABA	89049	777	16
28777371	05/09/2023 08:30	05/09/2023 12:07	NÃO IDENTIFICADA	ARCHA	NOVA ITABERABA	89049	217	185
28778160	05/09/2023 03:57	05/09/2023 10:40	VEGETAÇÃO NA REDE	ARCHA	MODELO	3296	403	26
28778352	05/09/2023 05:20	05/09/2023 10:04	NÃO IDENTIFICADA	ARCHA	FORMOSA DO SUL	517	284	934
28778401	05/09/2023 05:36	06/09/2023 13:50	VEGETAÇÃO NA REDE	ARCHA	JARDINOPOLIS	4597	1934	5
28778436	05/09/2023 05:47	05/09/2023 07:55	NÃO IDENTIFICADA	ARCHA	CHAPECO	4607	128	92
28778467	05/09/2023 05:50	05/09/2023 09:38	VEGETAÇÃO NA REDE	ARCHA	CAXAMBU DO SUL	4971	228	10
28778577	05/09/2023 06:08	05/09/2023 08:53	DEFEITO EM CONDUTOR (ESPECIFICAR)	ARCHA	GUATAMBU	18174	165	8
28778579	05/09/2023 06:11	05/09/2023 21:48	VEGETAÇÃO NA REDE	ARCHA	SAO LOUR. DO OESTE	12288	937	2
28778738	05/09/2023 06:30	05/09/2023 16:14	VEGETAÇÃO NA REDE	ARCHA	IPUACU	4418	584	28
28779055	05/09/2023 06:49	05/09/2023 08:41	TRANSFORMADOR COM DEFEITO (ESPECIFICAR)	ARCHA	MODELO	11886	112	3
28779246	05/09/2023 06:57	05/09/2023 08:53	VEGETAÇÃO NA REDE	ARCHA	CAXAMBU DO SUL	89064	116	183
28779344	05/09/2023 07:05	05/09/2023 20:30	CONDUTOR DESREGULADO	ARCHA	QUILOMBO		805	10

DOCUMENTO	DATA INICIO	DATA FIM	DESCRIÇÃO	Agência	Município	EQPTO. RESP.	DURACAO	QTDE UC
28779552	05/09/2023 07:16	05/09/2023 10:08	VEGETAÇÃO NA REDE	ARCHA	CHAPECO	81337	172	8
28779873	05/09/2023 07:29	05/09/2023 10:55	VEGETAÇÃO NA REDE	ARCHA	BOM JESUS DO OESTE	3296	206	26
28780026	05/09/2023 07:36	05/09/2023 10:34	VEGETAÇÃO NA REDE	ARCHA	AGUAS DE CHAPECO	7144	178	2
28780195	05/09/2023 07:44	05/09/2023 11:20	VEGETAÇÃO NA REDE	ARCHA	OURO VERDE	4592	216	3
28780302	05/09/2023 07:48	05/09/2023 21:15	NÃO IDENTIFICADA	ARCHA	CORONEL FREITAS	6588	807	5
28780373	05/09/2023 07:52	05/09/2023 11:57	DESCARGA ATMOSFERICA	ARCHA	CHAPECO	7660	245	4
28780461	05/09/2023 07:57	05/09/2023 21:56	CONDIÇÃO CLIMÁTICA ADVERSA	ARCHA	QUILOMBO	82071	839	22
28780461	05/09/2023 07:57	06/09/2023 11:14	CONDIÇÃO CLIMÁTICA ADVERSA	ARCHA	QUILOMBO	82071	1637	78
28780461	06/09/2023 11:14	06/09/2023 17:51	CONDIÇÃO CLIMÁTICA ADVERSA	ARCHA	QUILOMBO	82071	397	51
28780518	05/09/2023 08:00	05/09/2023 10:01	VEGETAÇÃO NA REDE	ARCHA	NOVA ITABERABA	80265	121	12
28780654	05/09/2023 08:06	06/09/2023 09:56	VEGETAÇÃO NA REDE	ARCHA	NOVO HORIZONTE	6502	1550	5
28780723	05/09/2023 10:50	06/09/2023 08:55	VEGETAÇÃO NA REDE	ARCHA	MODELO	13264	1325	5
28780914	05/09/2023 08:11	05/09/2023 14:28	NÃO IDENTIFICADA	ARCHA	UNIAO DO OESTE	80041	377	60
28780919	05/09/2023 08:11	05/09/2023 22:43	VEGETAÇÃO NA REDE	ARCHA	QUILOMBO	11283	872	13

DOCUMENTO	DATA INICIO	DATA FIM	DESCRIÇÃO	Agência	Município	EQPTO. RESP.	DURACAO	QTDE UC
28780919	05/09/2023 08:11	06/09/2023 12:47	VEGETAÇÃO NA REDE	ARCHA	QUILOMBO	11283	1716	5
28781018	05/09/2023 08:23	05/09/2023 11:34	RAMAL DE LIGAÇÃO PARTIDO	ARCHA	PINHALZINHO	12568	191	1
28781105	05/09/2023 08:21	08/09/2023 15:01	CONDIÇÃO CLIMÁTICA ADVERSA	ARCHA	FORMOSA DO SUL		4720	8
28781256	05/09/2023 08:28	05/09/2023 11:22	CONDIÇÃO CLIMÁTICA ADVERSA	ARCHA	SUL BRASIL		174	74
28781292	05/09/2023 08:26	06/09/2023 12:20	CONDIÇÃO CLIMÁTICA ADVERSA	ARCHA	QUILOMBO	80630	1674	1
28781300	05/09/2023 08:27	05/09/2023 18:03	POSTE AVARIADO (ESPECIFICAR)	ARCHA	CORONEL FREITAS	10912	576	2
28781300	06/09/2023 14:30	06/09/2023 17:00	POSTE AVARIADO (ESPECIFICAR)	ARCHA	CORONEL FREITAS	10912	150	2
28781616	05/09/2023 08:41	05/09/2023 10:17	VEGETAÇÃO NA REDE	ARCHA	SERRA ALTA	4834	96	2
28781655	05/09/2023 08:43	05/09/2023 17:08	CONDIÇÃO CLIMÁTICA ADVERSA	ARCHA	CORONEL MARTINS	82049	505	137
28781821	05/09/2023 08:50	06/09/2023 18:40	CONDIÇÃO CLIMÁTICA ADVERSA	ARCHA	NOVO HORIZONTE	82034	2030	10
28782011	05/09/2023 08:59	05/09/2023 12:17	NÃO IDENTIFICADA	ARCHA	SAO DOMINGOS	89058	198	56
28782107	05/09/2023 09:05	05/09/2023 10:05	CONDIÇÃO CLIMÁTICA ADVERSA	ARCHA	OURO VERDE	12059	60	1
28782160	05/09/2023 09:06	05/09/2023 12:48	RAMAL DE LIGAÇÃO PARTIDO	ARCHA	AGUAS DE CHAPECO	15195	222	1

DOCUMENTO	DATA INICIO	DATA FIM	DESCRIÇÃO	Agência	Município	EQPTO. RESP.	DURACAO	QTDE UC
28782255	05/09/2023 09:14	06/09/2023 16:45	CONDIÇÃO CLIMÁTICA ADVERSA	ARCHA	JARDINOPOLIS	3938	1891	2
28782445	05/09/2023 09:23	05/09/2023 18:52	NÃO IDENTIFICADA	ARCHA	CHAPECO	89035	569	141
28782509	05/09/2023 09:26	05/09/2023 10:55	MÁ CONEXÃO COM CONECTOR NO RAMAL DE LIGAÇÃO	ARCHA	CHAPECO	5064	89	1
28782534	05/09/2023 09:24	05/09/2023 10:50	CONDIÇÃO CLIMÁTICA ADVERSA	ARCHA	JUPIA	8299	86	51
28782804	05/09/2023 09:47	05/09/2023 11:52	VEGETAÇÃO NA REDE	ARCHA	GALVAO	6257	125	9
28782826	05/09/2023 09:42	05/09/2023 11:45	MÁ CONEXÃO COM CONECTOR NO RAMAL DE LIGAÇÃO	ARCHA	CHAPECO	5251	123	1
28782976	05/09/2023 09:49	05/09/2023 19:26	CONDIÇÃO CLIMÁTICA ADVERSA	ARCHA	QUILOMBO	82097	577	57
28783057	05/09/2023 09:51	05/09/2023 15:03	OUTROS, OCORRÊNCIAS EM REDE (ESPECIFICAR)	ARCHA	SAO LOUR. DO OESTE	73134	312	1
28783205	05/09/2023 10:00	06/09/2023 16:12	CONDIÇÃO CLIMÁTICA ADVERSA	ARCHA	FORMOSA DO SUL	10612	1812	1
28783267	05/09/2023 10:02	06/09/2023 16:07	TRANSFORMADOR COM DEFEITO (ESPECIFICAR)	ARCHA	GALVAO	14663	1805	3
28783379	05/09/2023 10:09	06/09/2023 15:22	VEGETAÇÃO NA REDE	ARCHA	CORONEL MARTINS	3568	1753	19
28783492	05/09/2023 10:20	05/09/2023 12:34	OUTROS, OCORRÊNCIAS EM	ARCHA	CAXAMBU DO SUL	729	134	47



DOCUMENTO	DATA INICIO	DATA FIM	DESCRIÇÃO	Agência	Município	EQPTO. RESP.	DURACAO	QTDE UC
			REDE (ESPECIFICAR)					
28783544	05/09/2023 10:05	05/09/2023 11:55	VEGETAÇÃO NA REDE	ARCHA	OURO VERDE	89076	110	1
28783544	05/09/2023 10:43	05/09/2023 11:55	VEGETAÇÃO NA REDE	ARCHA	OURO VERDE	89076	72	60
28783544	05/09/2023 11:00	05/09/2023 12:16	VEGETAÇÃO NA REDE	ARCHA	OURO VERDE	89076	76	1
28783587	05/09/2023 10:22	05/09/2023 12:29	MÁ CONEXÃO COM CONECTOR NO RAMAL DE LIGAÇÃO	ARCHA	ABELARDO LUZ	6100	127	1
28783756	05/09/2023 10:33	05/09/2023 16:45	CONDIÇÃO CLIMÁTICA ADVERSA	ARCHA	CHAPECO	3105	372	6
28783805	05/09/2023 10:35	05/09/2023 19:17	CONDIÇÃO CLIMÁTICA ADVERSA	ARCHA	QUILOMBO	4181	522	3
28783851	05/09/2023 10:40	05/09/2023 19:12	VEGETAÇÃO NA REDE	ARCHA	JARDINOPOLIS	3946	512	7
28784011	05/09/2023 10:48	05/09/2023 18:15	VEGETAÇÃO NA REDE	ARCHA	JARDINOPOLIS	6641	447	3
28784176	05/09/2023 10:53	05/09/2023 11:25	CONDIÇÃO CLIMÁTICA ADVERSA	ARCHA	SAO LOUR. DO OESTE	3724	32	11
28784189	05/09/2023 10:57	05/09/2023 18:02	VEGETAÇÃO NA REDE	ARCHA	IRATI	9407	425	2
28784617	05/09/2023 11:25	05/09/2023 13:37	OUTROS, OCORRÊNCIAS EM REDE (ESPECIFICAR)	ARCHA	AGUAS DE CHAPECO	7035	132	7
28784683	05/09/2023 11:25	05/09/2023 14:39	MÁ CONEXÃO FIO A FIO NO RAMAL DE LIGAÇÃO	ARCHA	CHAPECO	14415	194	1

DOCUMENTO	DATA INICIO	DATA FIM	DESCRIÇÃO	Agência	Município	EQPTO. RESP.	DURACAO	QTDE UC
28784808	05/09/2023 11:34	05/09/2023 15:15	VEGETAÇÃO NA REDE	ARCHA	BOM JESUS	3855	221	36
28784813	05/09/2023 11:33	05/09/2023 15:35	VEGETAÇÃO NA REDE	ARCHA	NOVA ITABERABA		242	7
28784813	05/09/2023 15:35	07/09/2023 12:03	VEGETAÇÃO NA REDE	ARCHA	NOVA ITABERABA		2668	5
28784828	05/09/2023 11:39	05/09/2023 19:52	CONDIÇÃO CLIMÁTICA ADVERSA	ARCHA	CORONEL MARTINS	9325	493	5
28784843	05/09/2023 11:38	06/09/2023 12:40	CONDIÇÃO CLIMÁTICA ADVERSA	ARCHA	QUILOMBO		1502	17
28784843	05/09/2023 11:38	06/09/2023 13:08	CONDIÇÃO CLIMÁTICA ADVERSA	ARCHA	QUILOMBO		1530	1
28784936	05/09/2023 13:31	05/09/2023 14:10	NÃO IDENTIFICADA	ARCHA	CHAPECO	8288	39	12
28785141	05/09/2023 11:56	05/09/2023 14:13	FALHA EM CHAVE FUSÍVEL (ESPECIFICAR)	ARCHA	CORONEL FREITAS	680	137	82
28785149	05/09/2023 11:59	05/09/2023 18:21	VEGETAÇÃO NA REDE	ARCHA	NOVO HORIZONTE	3553	382	65
28785231	05/09/2023 12:05	05/09/2023 14:44	VEGETAÇÃO NA REDE	ARCHA	OURO VERDE	4255	159	3
28785438	05/09/2023 12:24	05/09/2023 17:04	VEGETAÇÃO NA REDE	ARCHA	IPUACU	12545	280	3
28785521	05/09/2023 12:30	05/09/2023 16:58	RAMAL DE LIGAÇÃO PARTIDO	ARCHA	CHAPECO	5057	268	1
28785596	05/09/2023 12:35	05/09/2023 15:42	CONDIÇÃO CLIMÁTICA ADVERSA	ARCHA	CHAPECO	5624	187	38
28785927	05/09/2023 13:07	05/09/2023 16:09	MÁ CONEXÃO COM CONECTOR	ARCHA	CORONEL FREITAS	11631	182	1

DOCUMENTO	DATA INICIO	DATA FIM	DESCRIÇÃO	Agência	Município	EQPTO. RESP.	DURACAO	QTDE UC
			NO RAMAL DE LIGAÇÃO					
28786545	05/09/2023 13:48	05/09/2023 16:08	NÃO IDENTIFICADA	ARCHA	BOM JESUS DO OESTE	80746	140	49
28786556	05/09/2023 13:47	05/09/2023 18:01	NÃO IDENTIFICADA	ARCHA	QUILOMBO		254	152
28786814	05/09/2023 14:08	06/09/2023 10:38	VEGETAÇÃO NA REDE	ARCHA	UNIAO DO OESTE	3918	1230	25
28786846	05/09/2023 14:13	05/09/2023 16:23	OUTROS, Ocorrências em rede (ESPECIFICAR)	ARCHA	SAO LOUR. DO OESTE		130	30
28787355	05/09/2023 14:47	06/09/2023 15:13	OUTROS COMPONENTES	ARCHA	NOVO HORIZONTE	80972	1466	10
28787364	05/09/2023 14:50	05/09/2023 17:20	OUTROS, Ocorrências em rede (ESPECIFICAR)	ARCHA	NOVA ITABERABA	8139	150	1
28787483	05/09/2023 14:56	05/09/2023 16:03	RAMAL DE LIGAÇÃO PARTIDO	ARCHA	CHAPECO	5323	67	1
28787679	05/09/2023 15:14	05/09/2023 19:24	RAMAL DE LIGAÇÃO PARTIDO	ARCHA	QUILOMBO	5899	250	1
28787951	05/09/2023 15:34	06/09/2023 18:10	RAMAL DE LIGAÇÃO PARTIDO	ARCHA	SAO LOUR. DO OESTE	13169	1596	1
28787959	05/09/2023 15:34	05/09/2023 15:49	OUTROS, Ocorrências em rede (ESPECIFICAR)	ARCHA	CORONEL MARTINS		15	120
28787966	05/09/2023 15:37	05/09/2023 21:23	OUTROS, Ocorrências em rede (ESPECIFICAR)	ARCHA	SAO DOMINGOS	89058	346	56
28787966	05/09/2023 21:23	06/09/2023 13:37	OUTROS, Ocorrências em	ARCHA	SAO DOMINGOS	89058	974	6

DOCUMENTO	DATA INICIO	DATA FIM	DESCRIÇÃO	Agência	Município	EQPTO. RESP.	DURACAO	QTDE UC
			REDE (ESPECIFICAR)					
28787966	06/09/2023 11:30	06/09/2023 13:37	OUTROS, OCORRÊNCIAS EM REDE (ESPECIFICAR)	ARCHA	SAO DOMINGOS	89058	127	50
28788701	05/09/2023 16:34	05/09/2023 18:31	MÁ CONEXÃO FIO A FIO NO RAMAL DE LIGAÇÃO	ARCHA	CHAPECO	5551	117	1
28788747	05/09/2023 16:35	05/09/2023 22:05	CONDIÇÃO CLIMÁTICA ADVERSA	ARCHA	SAO DOMINGOS		330	14
28788817	05/09/2023 16:38	05/09/2023 18:38	VEGETAÇÃO NA REDE	ARCHA	AGUAS FRIAS	3399	120	49
28788820	06/09/2023 14:06	06/09/2023 14:39	OUTROS, OCORRÊNCIAS EM REDE (ESPECIFICAR)	ARCHA	UNIAO DO OESTE	4536	33	70
28789167	05/09/2023 17:09	07/09/2023 08:50	TRANSFORMADOR COM DEFEITO (ESPECIFICAR)	ARCHA	CORONEL FREITAS	5661	2381	2
28789296	05/09/2023 17:20	05/09/2023 19:06	MÁ CONEXÃO COM CONECTOR NO RAMAL DE LIGAÇÃO	ARCHA	CHAPECO	5270	106	1
28789335	05/09/2023 17:05	05/09/2023 17:30	CONDIÇÃO CLIMÁTICA ADVERSA	ARCHA	FORMOSA DO SUL		25	5
28789646	05/09/2023 17:50	06/09/2023 17:10	VEGETAÇÃO NA REDE	ARCHA	QUILOMBO	11181	1400	2
28789763	05/09/2023 17:59	05/09/2023 19:43	OUTROS COMPONENTES	ARCHA	CHAPECO	81400	104	397
28789831	05/09/2023 18:08	05/09/2023 21:35	VEGETAÇÃO NA REDE	ARCHA	NOVA ITABERABA	8072	207	3

DOCUMENTO	DATA INICIO	DATA FIM	DESCRIÇÃO	Agência	Município	EQPTO. RESP.	DURACAO	QTDE UC
28789959	05/09/2023 18:16	05/09/2023 21:14	VEGETAÇÃO NA REDE	ARCHA	JARDINOPOLIS	10152	178	1
28790092	05/09/2023 18:38	05/09/2023 19:02	NÃO IDENTIFICADA	ARCHA	CHAPECO	552	24	897
28790125	05/09/2023 18:27	05/09/2023 21:10	CONDIÇÃO CLIMÁTICA ADVERSA	ARCHA	OURO VERDE	612	163	90
28790133	05/09/2023 18:28	07/09/2023 10:09	NÃO IDENTIFICADA	ARCHA	CORONEL MARTINS		2381	77
28790308	05/09/2023 18:41	06/09/2023 08:51	RAMAL DE LIGAÇÃO PARTIDO	ARCHA	QUILOMBO	18412	850	1
28790319	05/09/2023 18:42	07/09/2023 18:00	VEGETAÇÃO NA REDE	ARCHA	SERRA ALTA	3035	2838	2
28790325	05/09/2023 18:42	05/09/2023 21:51	DESCARGA ATMOSFERICA	ARCHA	SAO DOMINGOS	7521	189	6
28790362	05/09/2023 18:47	05/09/2023 23:02	VEGETAÇÃO NA REDE	ARCHA	SAO DOMINGOS	10757	255	4
28790386	05/09/2023 18:46	05/09/2023 20:44	VEGETAÇÃO NA REDE	ARCHA	IRATI		118	54
28790484	05/09/2023 17:00	06/09/2023 11:30	VEGETAÇÃO NA REDE	ARCHA	CORONEL MARTINS	3745	1110	23
28790599	05/09/2023 19:03	05/09/2023 20:33	NÃO IDENTIFICADA	ARCHA	CHAPECO	82088	90	91
28790942	05/09/2023 19:31	06/09/2023 07:04	OUTROS, OCORRÊNCIAS EM REDE (ESPECIFICAR)	ARCHA	SAO LOUR. DO OESTE	6281	693	100
28790998	05/09/2023 19:37	06/09/2023 13:18	VEGETAÇÃO NA REDE	ARCHA	QUILOMBO	18358	1061	3
28791215	05/09/2023 20:00	06/09/2023 11:42	CONDIÇÃO CLIMÁTICA ADVERSA	ARCHA	SAO DOMINGOS	89010	1884	209

DOCUMENTO	DATA INICIO	DATA FIM	DESCRIÇÃO	Agência	Município	EQPTO. RESP.	DURACAO	QTDE UC
28791215	06/09/2023 09:30	06/09/2023 11:42	CONDIÇÃO CLIMÁTICA ADVERSA	ARCHA	SAO DOMINGOS	89010	132	292
28791215	06/09/2023 11:42	06/09/2023 12:57	CONDIÇÃO CLIMÁTICA ADVERSA	ARCHA	SAO DOMINGOS	89010	75	40
28791215	06/09/2023 11:42	06/09/2023 15:57	CONDIÇÃO CLIMÁTICA ADVERSA	ARCHA	SAO DOMINGOS	89010	255	9
28791328	05/09/2023 20:13	06/09/2023 19:05	CONDIÇÃO CLIMÁTICA ADVERSA	ARCHA	FORMOSA DO SUL	3457	1372	5
28791554	05/09/2023 20:55	06/09/2023 12:20	DESCARGA ATMOSFERICA	ARCHA	QUILOMBO	3792	925	15
28791635	05/09/2023 21:09	06/09/2023 08:08	RAMAL DE LIGAÇÃO PARTIDO	ARCHA	SERRA ALTA	11893	659	1
28791679	05/09/2023 21:18	06/09/2023 15:52	VEGETAÇÃO NA REDE	ARCHA	CHAPECO	15840	1114	4
28791963	05/09/2023 22:32	06/09/2023 11:12	NÃO IDENTIFICADA	ARCHA	QUILOMBO	4404	760	7
28792043	05/09/2023 23:03	06/09/2023 09:48	CONDIÇÃO CLIMÁTICA ADVERSA	ARCHA	QUILOMBO	82045	645	38
28792110	05/09/2023 23:52	06/09/2023 08:21	POSTE AVARIADO (ESPECIFICAR)	ARCHA	AGUAS FRIAS	789	509	19
28792133	06/09/2023 01:05	06/09/2023 09:35	VEGETAÇÃO FORA DA FAIXA	ARCHA	PLANALTO ALEGRE	794	510	51
28792171	06/09/2023 03:09	06/09/2023 03:24	NÃO IDENTIFICADA	ARCHA	QUILOMBO	62304	30	1196
28792202	06/09/2023 05:07	06/09/2023 08:22	NÃO IDENTIFICADA	ARCHA	JUPIA	564	195	1843
28792293	06/09/2023 06:18	06/09/2023 10:46	VEGETAÇÃO NA REDE	ARCHA	SUL BRASIL	4517	268	11

DOCUMENTO	DATA INICIO	DATA FIM	DESCRIÇÃO	Agência	Município	EQPTO. RESP.	DURACAO	QTDE UC
28792296	06/09/2023 06:24	06/09/2023 08:55	VEGETAÇÃO NA REDE	ARCHA	NOVO HORIZONTE	3551	151	9
28792320	06/09/2023 06:29	06/09/2023 10:03	OUTROS, OCORRÊNCIAS EM REDE (ESPECIFICAR)	ARCHA	GUATAMBU	4118	214	5
28792371	06/09/2023 06:41	06/09/2023 08:37	DESCARGA ATMOSFERICA	ARCHA	LAJEADO GRANDE	4543	116	8
28792463	06/09/2023 07:02	06/09/2023 11:20	NÃO IDENTIFICADA	ARCHA	GALVAO		258	25
28792465	06/09/2023 07:03	06/09/2023 17:55	VEGETAÇÃO NA REDE	ARCHA	IRATI		652	47
28792742	06/09/2023 07:55	06/09/2023 13:16	CONDIÇÃO CLIMÁTICA ADVERSA	ARCHA	QUILOMBO		321	118
28792742	06/09/2023 07:55	06/09/2023 13:45	CONDIÇÃO CLIMÁTICA ADVERSA	ARCHA	QUILOMBO		350	28
28792786	06/09/2023 08:01	06/09/2023 08:52	VEGETAÇÃO NA REDE	ARCHA	CHAPECO		51	500
28792819	06/09/2023 08:06	06/09/2023 12:52	TRANSFORMADOR COM DEFEITO (ESPECIFICAR)	ARCHA	SAO LOUR. DO OESTE	6281	286	100
28792959	06/09/2023 08:24	06/09/2023 10:22	VEGETAÇÃO NA REDE	ARCHA	SAO DOMINGOS	7519	118	2
28793124	06/09/2023 08:35	07/09/2023 11:20	TRANSFORMADOR COM DEFEITO (ESPECIFICAR)	ARCHA	SAO LOUR. DO OESTE	13633	1605	3
28793202	06/09/2023 08:44	06/09/2023 14:45	VEGETAÇÃO NA REDE	ARCHA	SAO LOUR. DO OESTE	81057	361	1
28793254	06/09/2023 08:53	06/09/2023 11:16	VEGETAÇÃO NA REDE	ARCHA	NOVA ITABERABA	9212	143	4

DOCUMENTO	DATA INICIO	DATA FIM	DESCRIÇÃO	Agência	Município	EQPTO. RESP.	DURACAO	QTDE UC
28794106	06/09/2023 10:20	08/09/2023 14:07	VEGETAÇÃO NA REDE	ARCHA	FORMOSA DO SUL	80217	3107	3
28794135	06/09/2023 10:26	06/09/2023 16:45	VEGETAÇÃO NA REDE	ARCHA	SANTIAGO DO SUL		379	71
28794135	06/09/2023 10:26	06/09/2023 18:20	VEGETAÇÃO NA REDE	ARCHA	SANTIAGO DO SUL		474	2
28794164	06/09/2023 10:25	06/09/2023 11:07	NÃO IDENTIFICADA	ARCHA	QUILOMBO	82045	42	38
28794311	06/09/2023 10:41	06/09/2023 11:56	VEGETAÇÃO NA REDE	ARCHA	GUATAMBU	80444	75	1
28794510	06/09/2023 11:04	06/09/2023 15:46	VEGETAÇÃO FORA DA FAIXA	ARCHA	IRATI	3961	282	2
28794545	06/09/2023 11:11	06/09/2023 19:29	CONDIÇÃO CLIMÁTICA ADVERSA	ARCHA	CORONEL MARTINS		498	25
28794642	06/09/2023 11:21	06/09/2023 13:47	RAMAL DE LIGAÇÃO PARTIDO	ARCHA	SAO DOMINGOS	15154	146	1
28794770	06/09/2023 11:34	06/09/2023 12:45	CONDIÇÃO CLIMÁTICA ADVERSA	ARCHA	JUPIA	564	71	567
28794770	06/09/2023 11:34	06/09/2023 13:29	CONDIÇÃO CLIMÁTICA ADVERSA	ARCHA	JUPIA	564	115	151
28794770	06/09/2023 11:34	06/09/2023 13:41	CONDIÇÃO CLIMÁTICA ADVERSA	ARCHA	JUPIA	564	127	1125
28794849	06/09/2023 11:47	10/09/2023 09:11	MÁ CONEXÃO NOS BORNES DO TRANSFORMADOR	ARCHA	UNIAO DO OESTE	11601	5604	1
28794909	06/09/2023 11:53	06/09/2023 16:46	DEFEITO EM CONDUTOR (ESPECIFICAR)	ARCHA	GALVAO	3283	293	5



DOCUMENTO	DATA INICIO	DATA FIM	DESCRIÇÃO	Agência	Município	EQPTO. RESP.	DURACAO	QTDE UC
28795380	06/09/2023 13:16	06/09/2023 15:30	RAMAL DE LIGAÇÃO PARTIDO	ARCHA	CORDILHEIRA ALTA	20414	134	1
28795384	06/09/2023 13:16	06/09/2023 15:31	MÁ CONEXÃO COM CONECTOR NO RAMAL DE LIGAÇÃO	ARCHA	SAO CARLOS	16600	135	1
28795470	06/09/2023 13:29	06/09/2023 14:50	NÃO IDENTIFICADA	ARCHA	CHAPECO	80618	81	738
28795563	06/09/2023 13:46	06/09/2023 16:32	VEGETAÇÃO FORA DA FAIXA	ARCHA	IRATI		166	18
28795594	06/09/2023 13:48	06/09/2023 16:11	OUTROS, Ocorrências em Rede (Especificar)	ARCHA	SAO DOMINGOS	7495	143	2
28795937	06/09/2023 14:29	06/09/2023 16:25	OUTROS, Ocorrências em Rede (Especificar)	ARCHA	CHAPECO	17428	116	4
28795976	06/09/2023 14:34	06/09/2023 15:39	JAMPER OU FLY-TAP PARTIDO	ARCHA	QUILOMBO	82045	65	38
28795991	06/09/2023 14:37	06/09/2023 16:13	DEFEITO EM CONDUTOR (Especificar)	ARCHA	CHAPECO	5066	96	48
28796143	06/09/2023 14:58	06/09/2023 17:10	CONDIÇÃO CLIMÁTICA ADVERSA	ARCHA	ABELARDO LUZ	15333	132	4
28796425	06/09/2023 15:28	06/09/2023 21:00	OUTROS, Ocorrências em Rede (Especificar)	ARCHA	QUILOMBO		332	20
28796538	06/09/2023 15:38	06/09/2023 18:58	CONDIÇÃO CLIMÁTICA ADVERSA	ARCHA	FORMOSA DO SUL	10629	200	55

DOCUMENTO	DATA INICIO	DATA FIM	DESCRIÇÃO	Agência	Município	EQPTO. RESP.	DURACAO	QTDE UC
28797534	05/09/2023 12:18	07/09/2023 18:25	CONDIÇÃO CLIMÁTICA ADVERSA	ARCHA	NOVO HORIZONTE	81520	3247	59
28758784	04/09/2023 10:28	04/09/2023 11:37	VEGETAÇÃO NA REDE	ARCON	CONCORDIA	8565	69	8
28758808	04/09/2023 10:30	04/09/2023 15:17	CONDIÇÃO CLIMÁTICA ADVERSA	ARCON	CONCORDIA	80063	287	2
28758901	04/09/2023 10:36	04/09/2023 11:36	VEGETAÇÃO NA REDE	ARCON	IPUMIRIM	12018	60	2
28759037	04/09/2023 10:48	04/09/2023 12:20	CONDIÇÃO CLIMÁTICA ADVERSA	ARCON	IPUMIRIM	3138	92	32
28759190	04/09/2023 10:59	04/09/2023 14:18	CONDIÇÃO CLIMÁTICA ADVERSA	ARCON	LINDOIA DO SUL	3986	199	11
28759228	04/09/2023 11:04	04/09/2023 14:54	CONDIÇÃO CLIMÁTICA ADVERSA	ARCON	JABORA	80014	230	163
28759395	04/09/2023 11:21	04/09/2023 15:08	MÁ CONEXÃO COM CONECTOR NO RAMAL DE LIGAÇÃO	ARCON	IPUMIRIM	9103	227	1
28759559	04/09/2023 11:28	04/09/2023 14:36	VEGETAÇÃO NA REDE	ARCON	SEARA		188	100
28759620	04/09/2023 11:33	04/09/2023 13:30	CONDIÇÃO CLIMÁTICA ADVERSA	ARCON	CONCORDIA		117	42
28759898	04/09/2023 11:34	04/09/2023 12:55	CONDIÇÃO CLIMÁTICA ADVERSA	ARCON	ARABUTA	558	81	306
28759898	04/09/2023 11:34	04/09/2023 14:00	CONDIÇÃO CLIMÁTICA ADVERSA	ARCON	ARABUTA	558	146	209

DOCUMENTO	DATA INICIO	DATA FIM	DESCRIÇÃO	Agência	Município	EQPTO. RESP.	DURACAO	QTDE UC
28759898	04/09/2023 11:34	04/09/2023 14:54	CONDIÇÃO CLIMÁTICA ADVERSA	ARCON	ARABUTA	558	200	117
28760034	04/09/2023 12:13	04/09/2023 15:03	VEGETAÇÃO FORA DA FAIXA	ARCON	LINDOIA DO SUL		170	105
28760081	04/09/2023 12:11	04/09/2023 15:15	CONDIÇÃO CLIMÁTICA ADVERSA	ARCON	XAVANTINA	554	184	329
28760212	04/09/2023 12:36	06/09/2023 10:49	VEGETAÇÃO NA REDE	ARCON	ARABUTA	10450	2773	1
28760266	04/09/2023 12:33	04/09/2023 12:53	CONDIÇÃO CLIMÁTICA ADVERSA	ARCON	SEARA	60303	20	835
28760340	04/09/2023 12:47	04/09/2023 19:29	VEGETAÇÃO NA REDE	ARCON	CONCORDIA	3174	402	22
28760353	04/09/2023 12:48	05/09/2023 14:36	CONDIÇÃO CLIMÁTICA ADVERSA	ARCON	XAVANTINA	80028	1548	3
28760395	04/09/2023 12:42	04/09/2023 12:49	VEGETAÇÃO NA REDE	ARCON	SEARA	591	14	1186
28760395	04/09/2023 12:42	04/09/2023 13:27	VEGETAÇÃO NA REDE	ARCON	SEARA	591	45	1277
28760395	04/09/2023 13:09	04/09/2023 13:49	VEGETAÇÃO NA REDE	ARCON	SEARA	591	120	1312
28760395	04/09/2023 13:47	04/09/2023 15:09	VEGETAÇÃO NA REDE	ARCON	SEARA	591	82	691
28760395	04/09/2023 13:47	04/09/2023 16:50	VEGETAÇÃO NA REDE	ARCON	SEARA	591	366	733
28760395	04/09/2023 15:39	04/09/2023 17:52	VEGETAÇÃO NA REDE	ARCON	SEARA	591	133	812
28760395	04/09/2023 15:43	04/09/2023 17:35	VEGETAÇÃO NA REDE	ARCON	SEARA	591	224	120

DOCUMENTO	DATA INICIO	DATA FIM	DESCRIÇÃO	Agência	Município	EQPTO. RESP.	DURACAO	QTDE UC
28760410	04/09/2023 12:54	04/09/2023 17:00	CONDIÇÃO CLIMÁTICA ADVERSA	ARCON	CONCORDIA	10315	246	2
28760563	04/09/2023 13:02	04/09/2023 20:04	CONDIÇÃO CLIMÁTICA ADVERSA	ARCON	SEARA	4611	422	21
28760643	04/09/2023 13:01	04/09/2023 13:23	CONDIÇÃO CLIMÁTICA ADVERSA	ARCON	IPUMIRIM		22	718
28760643	04/09/2023 13:01	04/09/2023 13:28	CONDIÇÃO CLIMÁTICA ADVERSA	ARCON	IPUMIRIM		54	1040
28760643	04/09/2023 13:01	04/09/2023 13:53	CONDIÇÃO CLIMÁTICA ADVERSA	ARCON	IPUMIRIM		104	526
28760643	04/09/2023 13:01	04/09/2023 14:20	CONDIÇÃO CLIMÁTICA ADVERSA	ARCON	IPUMIRIM		158	1098
28760762	04/09/2023 13:14	04/09/2023 16:11	VEGETAÇÃO NA REDE	ARCON	CONCORDIA	3395	177	4
28760907	04/09/2023 13:24	05/09/2023 10:19	VEGETAÇÃO NA REDE	ARCON	CONCORDIA	5052	1255	7
28761075	04/09/2023 13:31	04/09/2023 16:44	VEGETAÇÃO NA REDE	ARCON	LINDOIA DO SUL	82020	193	29
28761077	04/09/2023 13:34	04/09/2023 18:43	CONDIÇÃO CLIMÁTICA ADVERSA	ARCON	XAVANTINA	4752	618	114
28761137	04/09/2023 13:24	04/09/2023 14:03	VEGETAÇÃO NA REDE	ARCON	IPUMIRIM	508	39	577
28761284	04/09/2023 13:41	04/09/2023 14:54	CONDIÇÃO CLIMÁTICA ADVERSA	ARCON	FAXINAL DOS GUEDES		73	1928
28761294	04/09/2023 13:45	05/09/2023 09:37	VEGETAÇÃO NA REDE	ARCON	ARVOREDO	89011	1192	118

DOCUMENTO	DATA INICIO	DATA FIM	DESCRIÇÃO	Agência	Município	EQPTO. RESP.	DURACAO	QTDE UC
28761458	04/09/2023 13:09	04/09/2023 13:56	CONDIÇÃO CLIMÁTICA ADVERSA	ARCON	SEARA	1455	47	2726
28761458	04/09/2023 13:09	04/09/2023 14:38	CONDIÇÃO CLIMÁTICA ADVERSA	ARCON	SEARA	1455	89	146
28761639	04/09/2023 14:01	04/09/2023 18:26	CONDIÇÃO CLIMÁTICA ADVERSA	ARCON	CONCORDIA	4242	265	6
28761763	04/09/2023 14:06	04/09/2023 16:37	JAMPER OU FLY-TAP PARTIDO	ARCON	SEARA	80223	151	21
28762268	04/09/2023 14:29	04/09/2023 15:48	VEGETAÇÃO NA REDE	ARCON	IPUMIRIM		79	51
28762415	04/09/2023 14:35	04/09/2023 14:47	CONDIÇÃO CLIMÁTICA ADVERSA	ARCON	CONCORDIA	60408	12	1375
28762415	04/09/2023 14:35	04/09/2023 15:05	CONDIÇÃO CLIMÁTICA ADVERSA	ARCON	CONCORDIA	60408	30	2200
28762415	04/09/2023 14:35	04/09/2023 17:01	CONDIÇÃO CLIMÁTICA ADVERSA	ARCON	CONCORDIA	60408	146	413
28762415	04/09/2023 14:35	04/09/2023 17:27	CONDIÇÃO CLIMÁTICA ADVERSA	ARCON	CONCORDIA	60408	172	1696
28762443	04/09/2023 14:36	04/09/2023 15:19	VEGETAÇÃO NA REDE	ARCON	JABORA	3161	43	24
28762589	04/09/2023 14:42	05/09/2023 01:25	CONDIÇÃO CLIMÁTICA ADVERSA	ARCON	VARGEAO	11718	643	36
28762625	04/09/2023 14:43	05/09/2023 10:50	VEGETAÇÃO NA REDE	ARCON	PERITIBA	3876	1207	4

DOCUMENTO	DATA INICIO	DATA FIM	DESCRIÇÃO	Agência	Município	EQPTO. RESP.	DURACAO	QTDE UC
28762760	04/09/2023 14:52	04/09/2023 22:40	CONDIÇÃO CLIMÁTICA ADVERSA	ARCON	FAXINAL DOS GUEDES	3390	468	80
28762821	04/09/2023 14:51	05/09/2023 11:14	NÃO IDENTIFICADA	ARCON	SEARA	10243	1223	4
28762983	04/09/2023 14:59	05/09/2023 12:11	VEGETAÇÃO NA REDE	ARCON	PERITIBA	82043	1272	22
28763277	04/09/2023 15:11	05/09/2023 20:12	CONDUTOR DESREGULADO	ARCON	FAXINAL DOS GUEDES	10872	1741	2
28763735	04/09/2023 15:26	05/09/2023 08:09	VEGETAÇÃO NA REDE	ARCON	SEARA	6518	1003	2
28764106	04/09/2023 15:37	04/09/2023 22:31	VEGETAÇÃO NA REDE	ARCON	IPUMIRIM	13559	414	66
28764106	06/09/2023 10:58	06/09/2023 12:05	VEGETAÇÃO NA REDE	ARCON	IPUMIRIM	13559	67	66
28764116	04/09/2023 15:37	05/09/2023 09:17	DESCARGA ATMOSFERICA	ARCON	JABORA	80219	1060	2
28764241	04/09/2023 15:41	04/09/2023 16:43	CONDIÇÃO CLIMÁTICA ADVERSA	ARCON	ITA	89026	62	15
28764539	04/09/2023 15:49	05/09/2023 15:10	CONDIÇÃO CLIMÁTICA ADVERSA	ARCON	SEARA		1401	53
28764592	04/09/2023 15:50	04/09/2023 18:25	CONDIÇÃO CLIMÁTICA ADVERSA	ARCON	FAXINAL DOS GUEDES	530	155	123
28764592	04/09/2023 15:50	04/09/2023 22:10	CONDIÇÃO CLIMÁTICA ADVERSA	ARCON	FAXINAL DOS GUEDES	530	380	143
28764592	04/09/2023 15:50	05/09/2023 13:00	CONDIÇÃO CLIMÁTICA ADVERSA	ARCON	FAXINAL DOS GUEDES	530	1270	102

DOCUMENTO	DATA INICIO	DATA FIM	DESCRIÇÃO	Agência	Município	EQPTO. RESP.	DURACAO	QTDE UC
28764592	04/09/2023 23:09	05/09/2023 00:48	CONDIÇÃO CLIMÁTICA ADVERSA	ARCON	FAXINAL DOS GUEDES	530	99	143
28764596	04/09/2023 15:51	04/09/2023 18:45	CONDIÇÃO CLIMÁTICA ADVERSA	ARCON	CONCORDIA	3193	174	21
28764739	04/09/2023 15:54	04/09/2023 16:15	CONDIÇÃO CLIMÁTICA ADVERSA	ARCON	SEARA	60303	21	835
28764775	04/09/2023 15:55	04/09/2023 20:53	POSTE AVARIADO (ESPECIFICAR)	ARCON	IPUMIRIM	525	298	234
28764775	04/09/2023 15:55	04/09/2023 22:10	POSTE AVARIADO (ESPECIFICAR)	ARCON	IPUMIRIM	525	375	102
28764775	04/09/2023 15:55	05/09/2023 11:00	POSTE AVARIADO (ESPECIFICAR)	ARCON	IPUMIRIM	525	1145	132
28764775	04/09/2023 15:55	05/09/2023 12:55	POSTE AVARIADO (ESPECIFICAR)	ARCON	IPUMIRIM	525	2520	58
28764775	05/09/2023 11:16	05/09/2023 12:12	POSTE AVARIADO (ESPECIFICAR)	ARCON	IPUMIRIM	525	56	102
28764978	04/09/2023 16:00	04/09/2023 20:38	CONDIÇÃO CLIMÁTICA ADVERSA	ARCON	CONCORDIA	4049	278	3
28765310	04/09/2023 16:08	05/09/2023 11:25	CONDIÇÃO CLIMÁTICA ADVERSA	ARCON	ITA	718	1157	98
28765375	04/09/2023 15:59	04/09/2023 16:49	CONDIÇÃO CLIMÁTICA ADVERSA	ARCON	IPUMIRIM	510	50	315
28765375	04/09/2023 15:59	04/09/2023 17:22	CONDIÇÃO CLIMÁTICA ADVERSA	ARCON	IPUMIRIM	510	83	115
28765375	04/09/2023 15:59	05/09/2023 16:38	CONDIÇÃO CLIMÁTICA ADVERSA	ARCON	IPUMIRIM	510	1479	345

DOCUMENTO	DATA INICIO	DATA FIM	DESCRIÇÃO	Agência	Município	EQPTO. RESP.	DURACAO	QTDE UC
28765465	04/09/2023 16:10	04/09/2023 17:42	CONDIÇÃO CLIMÁTICA ADVERSA	ARCON	CONCORDIA	505	92	416
28765465	04/09/2023 16:10	04/09/2023 19:59	CONDIÇÃO CLIMÁTICA ADVERSA	ARCON	CONCORDIA	505	229	850
28765465	04/09/2023 16:10	04/09/2023 21:21	CONDIÇÃO CLIMÁTICA ADVERSA	ARCON	CONCORDIA	505	311	173
28765465	04/09/2023 16:10	05/09/2023 07:55	CONDIÇÃO CLIMÁTICA ADVERSA	ARCON	CONCORDIA	505	945	31
28765465	04/09/2023 16:10	05/09/2023 08:34	CONDIÇÃO CLIMÁTICA ADVERSA	ARCON	CONCORDIA	505	984	86
28765465	04/09/2023 16:10	05/09/2023 10:05	CONDIÇÃO CLIMÁTICA ADVERSA	ARCON	CONCORDIA	505	1075	31
28765484	04/09/2023 16:15	04/09/2023 22:02	CONDIÇÃO CLIMÁTICA ADVERSA	ARCON	ITA	80147	347	1
28765526	04/09/2023 16:13	05/09/2023 09:18	VEGETAÇÃO NA REDE	ARCON	ITA		1025	63
28765536	04/09/2023 16:13	04/09/2023 20:28	CONDIÇÃO CLIMÁTICA ADVERSA	ARCON	IPUMIRIM	508	255	121
28765536	04/09/2023 16:13	04/09/2023 20:55	CONDIÇÃO CLIMÁTICA ADVERSA	ARCON	IPUMIRIM	508	282	456
28765639	04/09/2023 16:12	04/09/2023 17:47	CONDIÇÃO CLIMÁTICA ADVERSA	ARCON	VARGEAO	516	95	1507
28765647	04/09/2023 16:16	05/09/2023 09:00	VEGETAÇÃO NA REDE	ARCON	CONCORDIA	3754	1004	21



DOCUMENTO	DATA INICIO	DATA FIM	DESCRIÇÃO	Agência	Município	EQPTO. RESP.	DURACAO	QTDE UC
28765726	04/09/2023 16:18	04/09/2023 17:12	CONDIÇÃO CLIMÁTICA ADVERSA	ARCON	CONCORDIA	542	54	1484
28765726	04/09/2023 16:18	05/09/2023 12:05	CONDIÇÃO CLIMÁTICA ADVERSA	ARCON	CONCORDIA	542	1187	97
28765726	05/09/2023 09:45	05/09/2023 09:58	CONDIÇÃO CLIMÁTICA ADVERSA	ARCON	CONCORDIA	542	13	1484
28765733	04/09/2023 16:20	04/09/2023 19:14	CONDIÇÃO CLIMÁTICA ADVERSA	ARCON	CONCORDIA	4767	174	32
28765890	04/09/2023 19:48	04/09/2023 19:59	EXECUTAR MANOBRAS	ARCON	PERITIBA	537	11	851
28765914	04/09/2023 16:25	04/09/2023 20:19	VEGETAÇÃO NA REDE	ARCON	PONTE SERRADA	787	234	48
28765992	04/09/2023 16:26	04/09/2023 18:34	CONDIÇÃO CLIMÁTICA ADVERSA	ARCON	ITA	3895	128	292
28765992	04/09/2023 16:26	04/09/2023 18:50	CONDIÇÃO CLIMÁTICA ADVERSA	ARCON	ITA	3895	144	3
28766034	04/09/2023 16:30	06/09/2023 10:40	VEGETAÇÃO NA REDE	ARCON	IPUMIRIM		2530	5
28766039	04/09/2023 16:28	04/09/2023 17:16	VEGETAÇÃO NA REDE	ARCON	JABORA	86505	48	97
28766057	04/09/2023 16:34	04/09/2023 19:21	VEGETAÇÃO NA REDE	ARCON	CONCORDIA	89033	167	72
28766068	04/09/2023 16:29	05/09/2023 11:31	VEGETAÇÃO FORA DA FAIXA	ARCON	ARABUTA	3981	1142	16
28766077	04/09/2023 16:31	04/09/2023 18:04	NÃO IDENTIFICADA	ARCON	JABORA	80014	93	163

DOCUMENTO	DATA INICIO	DATA FIM	DESCRIÇÃO	Agência	Município	EQPTO. RESP.	DURACAO	QTDE UC
28766096	04/09/2023 16:31	05/09/2023 12:56	VEGETAÇÃO NA REDE	ARCON	LINDOIA DO SUL		1225	47
28766175	04/09/2023 16:35	05/09/2023 08:53	RAMAL DE LIGAÇÃO PARTIDO	ARCON	SEARA	76132	978	1
28766245	04/09/2023 16:36	04/09/2023 18:14	VEGETAÇÃO NA REDE	ARCON	ITA	71039	98	1
28766288	04/09/2023 16:34	04/09/2023 18:08	CONDIÇÃO CLIMÁTICA ADVERSA	ARCON	IPUMIRIM	521	94	244
28766288	04/09/2023 16:34	04/09/2023 18:32	CONDIÇÃO CLIMÁTICA ADVERSA	ARCON	IPUMIRIM	521	118	179
28766288	04/09/2023 16:34	04/09/2023 19:50	CONDIÇÃO CLIMÁTICA ADVERSA	ARCON	IPUMIRIM	521	196	285
28766288	04/09/2023 19:50	04/09/2023 19:53	CONDIÇÃO CLIMÁTICA ADVERSA	ARCON	IPUMIRIM	521	3	423
28766288	04/09/2023 19:50	04/09/2023 20:21	CONDIÇÃO CLIMÁTICA ADVERSA	ARCON	IPUMIRIM	521	31	76
28766288	04/09/2023 19:50	05/09/2023 08:15	CONDIÇÃO CLIMÁTICA ADVERSA	ARCON	IPUMIRIM	521	745	46
28766288	04/09/2023 19:50	05/09/2023 09:15	CONDIÇÃO CLIMÁTICA ADVERSA	ARCON	IPUMIRIM	521	805	94
28766288	04/09/2023 19:50	05/09/2023 09:40	CONDIÇÃO CLIMÁTICA ADVERSA	ARCON	IPUMIRIM	521	830	11
28766288	04/09/2023 19:50	05/09/2023 19:00	CONDIÇÃO CLIMÁTICA ADVERSA	ARCON	IPUMIRIM	521	1390	2

DOCUMENTO	DATA INICIO	DATA FIM	DESCRIÇÃO	Agência	Município	EQPTO. RESP.	DURACAO	QTDE UC
28766288	04/09/2023 19:50	05/09/2023 19:17	CONDIÇÃO CLIMÁTICA ADVERSA	ARCON	IPUMIRIM	521	1407	30
28766288	04/09/2023 19:50	05/09/2023 20:40	CONDIÇÃO CLIMÁTICA ADVERSA	ARCON	IPUMIRIM	521	1490	25
28766288	04/09/2023 19:50	05/09/2023 21:43	CONDIÇÃO CLIMÁTICA ADVERSA	ARCON	IPUMIRIM	521	1553	1
28766288	05/09/2023 14:59	05/09/2023 15:22	CONDIÇÃO CLIMÁTICA ADVERSA	ARCON	IPUMIRIM	521	23	650
28766288	06/09/2023 09:10	06/09/2023 10:31	CONDIÇÃO CLIMÁTICA ADVERSA	ARCON	IPUMIRIM	521	81	6
28766379	04/09/2023 16:36	04/09/2023 22:14	VEGETAÇÃO NA REDE	ARCON	JABORA	3166	338	16
28766503	04/09/2023 18:50	04/09/2023 21:15	VEGETAÇÃO NA REDE	ARCON	JABORA	5570	145	7
28766637	04/09/2023 16:40	04/09/2023 19:23	CONDIÇÃO CLIMÁTICA ADVERSA	ARCON	XAVANTINA	518	163	299
28766686	04/09/2023 16:35	04/09/2023 16:50	CONDIÇÃO CLIMÁTICA ADVERSA	ARCON	FAXINAL DOS GUEDES	941	15	4248
28766686	04/09/2023 16:35	04/09/2023 19:44	CONDIÇÃO CLIMÁTICA ADVERSA	ARCON	FAXINAL DOS GUEDES	941	189	184
28766704	04/09/2023 16:44	05/09/2023 11:00	CONDIÇÃO CLIMÁTICA ADVERSA	ARCON	CONCORDIA	771	1096	73
28767115	04/09/2023 16:53	05/09/2023 08:07	VEGETAÇÃO NA REDE	ARCON	CONCORDIA	3791	914	3

DOCUMENTO	DATA INICIO	DATA FIM	DESCRIÇÃO	Agência	Município	EQPTO. RESP.	DURACAO	QTDE UC
28767203	04/09/2023 16:55	04/09/2023 18:12	CONDIÇÃO CLIMÁTICA ADVERSA	ARCON	CONCORDIA	4245	77	1
28767223	04/09/2023 16:56	05/09/2023 09:35	OUTROS, Ocorrências em Rede (Especificar)	ARCON	ITA	7380	999	5
28767247	04/09/2023 16:59	05/09/2023 10:15	DESCARGA ATMOSFERICA	ARCON	CONCORDIA	3111	1036	12
28767459	04/09/2023 17:03	05/09/2023 16:20	CONDIÇÃO CLIMÁTICA ADVERSA	ARCON	SEARA	6756	1397	2
28767528	04/09/2023 17:07	04/09/2023 19:54	VEGETAÇÃO NA REDE	ARCON	CONCORDIA	80013	167	2
28767550	04/09/2023 17:07	04/09/2023 18:42	CONDIÇÃO CLIMÁTICA ADVERSA	ARCON	CONCORDIA	502	95	943
28767550	04/09/2023 17:07	05/09/2023 11:00	CONDIÇÃO CLIMÁTICA ADVERSA	ARCON	CONCORDIA	502	1073	4
28767648	04/09/2023 17:09	05/09/2023 10:52	VEGETAÇÃO FORA DA FAIXA	ARCON	CONCORDIA	3262	1063	2
28767750	04/09/2023 17:14	04/09/2023 19:59	VEGETAÇÃO NA REDE	ARCON	ITA	7715	165	22
28767780	04/09/2023 17:13	05/09/2023 19:10	VEGETAÇÃO NA REDE	ARCON	CONCORDIA	7631	1557	7
28767947	04/09/2023 17:18	04/09/2023 19:32	CONDIÇÃO CLIMÁTICA ADVERSA	ARCON	CONCORDIA		134	47
28768102	04/09/2023 17:26	05/09/2023 17:45	CONDIÇÃO CLIMÁTICA ADVERSA	ARCON	IPUMIRIM	4470	1459	1

DOCUMENTO	DATA INICIO	DATA FIM	DESCRIÇÃO	Agência	Município	EQPTO. RESP.	DURACAO	QTDE UC
28768441	04/09/2023 17:33	04/09/2023 18:26	CONDIÇÃO CLIMÁTICA ADVERSA	ARCON	CONCORDIA	5698	53	6
28768634	04/09/2023 17:38	04/09/2023 19:10	CONDIÇÃO CLIMÁTICA ADVERSA	ARCON	SEARA	763	92	85
28768745	04/09/2023 17:44	06/09/2023 10:30	VEGETAÇÃO NA REDE	ARCON	IPUMIRIM	6989	2446	10
28768745	06/09/2023 09:00	06/09/2023 10:20	VEGETAÇÃO NA REDE	ARCON	IPUMIRIM	6989	80	11
28768766	04/09/2023 17:45	04/09/2023 19:28	CONDIÇÃO CLIMÁTICA ADVERSA	ARCON	JABORA		103	114
28768930	04/09/2023 17:48	04/09/2023 18:29	CONDIÇÃO CLIMÁTICA ADVERSA	ARCON	CONCORDIA	5009	41	48
28769120	04/09/2023 17:57	05/09/2023 16:00	VEGETAÇÃO NA REDE	ARCON	CONCORDIA	5642	1323	6
28769263	04/09/2023 17:58	05/09/2023 08:20	DESCARGA ATMOSFERICA	ARCON	CONCORDIA	5418	862	4
28769839	04/09/2023 18:14	05/09/2023 14:34	VEGETAÇÃO NA REDE	ARCON	ARABUTA	3975	1220	8
28770114	04/09/2023 18:21	04/09/2023 21:16	CONDIÇÃO CLIMÁTICA ADVERSA	ARCON	PONTE SERRADA	556	175	539
28770114	04/09/2023 18:21	04/09/2023 21:32	CONDIÇÃO CLIMÁTICA ADVERSA	ARCON	PONTE SERRADA	556	191	18
28770114	04/09/2023 18:21	05/09/2023 10:32	CONDIÇÃO CLIMÁTICA ADVERSA	ARCON	PONTE SERRADA	556	971	27
28770239	04/09/2023 18:24	05/09/2023 08:50	MÁ CONEXÃO COM CONECTOR	ARCON	CONCORDIA	5002	866	1

DOCUMENTO	DATA INICIO	DATA FIM	DESCRIÇÃO	Agência	Município	EQPTO. RESP.	DURACAO	QTDE UC
			NO RAMAL DE LIGAÇÃO					
28770501	04/09/2023 18:35	05/09/2023 17:22	VEGETAÇÃO NA REDE	ARCON	LINDOIA DO SUL		1367	72
28770804	04/09/2023 18:42	05/09/2023 10:44	VEGETAÇÃO NA REDE	ARCON	CONCORDIA	80205	962	6
28770876	04/09/2023 18:47	04/09/2023 23:10	VEGETAÇÃO NA REDE	ARCON	JABORA	3148	263	85
28770876	04/09/2023 18:47	05/09/2023 08:40	VEGETAÇÃO NA REDE	ARCON	JABORA	3148	833	28
28771129	04/09/2023 18:51	05/09/2023 07:37	OUTROS, Ocorrências em Rede (Especificar)	ARCON	JABORA	9322	766	6
28771148	04/09/2023 18:53	04/09/2023 21:14	VEGETAÇÃO NA REDE	ARCON	SEARA	6550	141	6
28771243	04/09/2023 18:55	04/09/2023 22:43	RAMAL DE LIGAÇÃO PARTIDO	ARCON	CONCORDIA	5693	228	1
28771344	04/09/2023 18:56	05/09/2023 17:26	DESCARGA ATMOSFERICA	ARCON	LINDOIA DO SUL	3986	1350	11
28771363	04/09/2023 18:57	04/09/2023 21:41	CONDIÇÃO CLIMÁTICA ADVERSA	ARCON	ITA	76330	164	227
28771672	04/09/2023 19:06	05/09/2023 08:34	VEGETAÇÃO NA REDE	ARCON	FAXINAL DOS GUEDES	80387	808	13
28771766	04/09/2023 19:08	05/09/2023 08:20	VEGETAÇÃO NA REDE	ARCON	PONTE SERRADA	89063	792	41
28771766	04/09/2023 19:08	05/09/2023 09:08	VEGETAÇÃO NA REDE	ARCON	PONTE SERRADA	89063	840	62
28771964	04/09/2023 19:15	06/09/2023 16:15	VEGETAÇÃO NA REDE	ARCON	XAVANTINA	6371	2700	3

DOCUMENTO	DATA INICIO	DATA FIM	DESCRIÇÃO	Agência	Município	EQPTO. RESP.	DURACAO	QTDE UC
28771974	04/09/2023 15:48	04/09/2023 20:33	CONDIÇÃO CLIMÁTICA ADVERSA	ARCON	XAVANTINA	554	285	208
28771974	04/09/2023 15:48	05/09/2023 12:00	CONDIÇÃO CLIMÁTICA ADVERSA	ARCON	XAVANTINA	554	1212	121
28771974	04/09/2023 21:39	04/09/2023 23:03	CONDIÇÃO CLIMÁTICA ADVERSA	ARCON	XAVANTINA	554	84	208
28772511	04/09/2023 19:28	05/09/2023 12:12	CONDUTOR DESREGULADO	ARCON	XAVANTINA		1004	121
28772872	04/09/2023 19:34	04/09/2023 19:55	CONDIÇÃO CLIMÁTICA ADVERSA	ARCON	CONCORDIA	561	21	189
28772872	04/09/2023 19:34	04/09/2023 20:20	CONDIÇÃO CLIMÁTICA ADVERSA	ARCON	CONCORDIA	561	46	55
28772872	04/09/2023 19:34	04/09/2023 20:29	CONDIÇÃO CLIMÁTICA ADVERSA	ARCON	CONCORDIA	561	55	939
28772876	04/09/2023 19:36	05/09/2023 10:56	MÁ CONEXÃO FIO A FIO NO RAMAL DE LIGAÇÃO	ARCON	CONCORDIA	14361	920	1
28773145	04/09/2023 19:42	05/09/2023 16:07	VEGETAÇÃO NA REDE	ARCON	PRES CASTELO BRANCO	4098	1225	3
28773313	04/09/2023 19:47	05/09/2023 09:47	VEGETAÇÃO FORA DA FAIXA	ARCON	VARGEAO	3306	840	7
28773335	04/09/2023 19:48	06/09/2023 14:35	VEGETAÇÃO NA REDE	ARCON	XAVANTINA	7079	2567	4
28773611	04/09/2023 19:55	04/09/2023 21:03	VEGETAÇÃO NA REDE	ARCON	ITA	6284	68	91
28773814	04/09/2023 20:03	05/09/2023 06:00	TRANSFORMADOR COM DEFEITO (ESPECIFICAR)	ARCON	CONCORDIA	5009	597	48

DOCUMENTO	DATA INICIO	DATA FIM	DESCRIÇÃO	Agência	Município	EQPTO. RESP.	DURACAO	QTDE UC
28773867	04/09/2023 20:03	05/09/2023 09:31	CONDIÇÃO CLIMÁTICA ADVERSA	ARCON	CONCORDIA		808	46
28773972	04/09/2023 20:05	05/09/2023 13:11	VEGETAÇÃO NA REDE	ARCON	JABORA	89036	1026	80
28773989	04/09/2023 20:06	05/09/2023 13:42	NÃO IDENTIFICADA	ARCON	CONCORDIA	4707	1056	1
28774014	04/09/2023 20:05	05/09/2023 14:50	CONDIÇÃO CLIMÁTICA ADVERSA	ARCON	SEARA	4368	1125	9
28774054	04/09/2023 20:08	05/09/2023 12:38	CONDIÇÃO CLIMÁTICA ADVERSA	ARCON	XAVANTINA	708	990	31
28774054	04/09/2023 20:08	05/09/2023 13:20	CONDIÇÃO CLIMÁTICA ADVERSA	ARCON	XAVANTINA	708	1032	9
28774122	04/09/2023 20:09	05/09/2023 01:01	VEGETAÇÃO NA REDE	ARCON	CONCORDIA	89027	292	35
28774288	04/09/2023 20:12	05/09/2023 13:59	RAMAL DE LIGAÇÃO PARTIDO	ARCON	SEARA	13893	1067	1
28774300	04/09/2023 20:14	05/09/2023 07:14	CONDIÇÃO CLIMÁTICA ADVERSA	ARCON	XAVANTINA	703	660	75
28774630	04/09/2023 20:23	05/09/2023 17:17	VEGETAÇÃO FORA DA FAIXA	ARCON	IPUMIRIM		1254	51
28775027	04/09/2023 20:39	04/09/2023 23:03	CONDIÇÃO CLIMÁTICA ADVERSA	ARCON	FAXINAL DOS GUEDES	12006	144	38
28775443	04/09/2023 20:53	05/09/2023 09:42	CONDIÇÃO CLIMÁTICA ADVERSA	ARCON	ITA	709	769	38
28775514	04/09/2023 20:56	04/09/2023 23:32	CONDIÇÃO CLIMÁTICA ADVERSA	ARCON	FAXINAL DOS GUEDES	14701	156	69



DOCUMENTO	DATA INICIO	DATA FIM	DESCRIÇÃO	Agência	Município	EQPTO. RESP.	DURACAO	QTDE UC
28775517	04/09/2023 20:53	04/09/2023 20:56	CONDIÇÃO CLIMÁTICA ADVERSA	ARCON	SEARA	564	3	835
28775517	04/09/2023 20:53	04/09/2023 22:16	CONDIÇÃO CLIMÁTICA ADVERSA	ARCON	SEARA	564	83	200
28775517	04/09/2023 20:53	04/09/2023 22:36	CONDIÇÃO CLIMÁTICA ADVERSA	ARCON	SEARA	564	103	112
28775712	04/09/2023 21:04	05/09/2023 09:50	DESCARGA ATMOSFERICA	ARCON	CONCORDIA	3400	766	3
28775884	04/09/2023 21:11	05/09/2023 01:39	VEGETAÇÃO NA REDE	ARCON	CONCORDIA		268	192
28776058	04/09/2023 21:21	04/09/2023 21:51	CONDIÇÃO CLIMÁTICA ADVERSA	ARCON	ITA	3895	30	294
28776205	04/09/2023 21:25	04/09/2023 23:23	CONDIÇÃO CLIMÁTICA ADVERSA	ARCON	XAVANTINA	580	118	126
28776348	04/09/2023 20:48	04/09/2023 21:59	CONDIÇÃO CLIMÁTICA ADVERSA	ARCON	FAXINAL DOS GUEDES		71	1
28777030	04/09/2023 22:29	05/09/2023 07:33	CONDIÇÃO CLIMÁTICA ADVERSA	ARCON	SEARA	753	1088	92
28777030	04/09/2023 22:29	05/09/2023 08:20	CONDIÇÃO CLIMÁTICA ADVERSA	ARCON	SEARA	753	591	3
28777030	04/09/2023 22:29	05/09/2023 09:00	CONDIÇÃO CLIMÁTICA ADVERSA	ARCON	SEARA	753	631	19
28777213	04/09/2023 22:56	05/09/2023 17:38	DESCARGA ATMOSFERICA	ARCON	FAXINAL DOS GUEDES	6236	1122	3

DOCUMENTO	DATA INICIO	DATA FIM	DESCRIÇÃO	Agência	Município	EQPTO. RESP.	DURACAO	QTDE UC
28777242	04/09/2023 23:01	05/09/2023 18:50	MÁ CONEXÃO COM CONECTOR NO RAMAL DE LIGAÇÃO	ARCON	FAXINAL DOS GUEDES	9264	1189	1
28777262	04/09/2023 23:03	05/09/2023 12:17	CONDIÇÃO CLIMÁTICA ADVERSA	ARCON	SEARA	3414	794	9
28777586	05/09/2023 00:24	05/09/2023 15:29	VEGETAÇÃO NA REDE	ARCON	ARABUTA	3165	905	2
28777675	05/09/2023 01:06	05/09/2023 07:47	VEGETAÇÃO NA REDE	ARCON	CONCORDIA	4358	401	41
28778517	05/09/2023 06:01	05/09/2023 14:22	CONDIÇÃO CLIMÁTICA ADVERSA	ARCON	XAVANTINA	4570	501	2
28778517	05/09/2023 06:01	05/09/2023 18:30	CONDIÇÃO CLIMÁTICA ADVERSA	ARCON	XAVANTINA	4570	749	3
28778517	05/09/2023 06:01	05/09/2023 18:35	CONDIÇÃO CLIMÁTICA ADVERSA	ARCON	XAVANTINA	4570	754	4
28778517	05/09/2023 16:55	05/09/2023 18:42	CONDIÇÃO CLIMÁTICA ADVERSA	ARCON	XAVANTINA	4570	107	9
28778537	05/09/2023 06:02	05/09/2023 16:47	OUTROS, Ocorrências em Rede (Especificar)	ARCON	SEARA	4611	645	8
28778864	05/09/2023 06:38	05/09/2023 08:16	CONDIÇÃO CLIMÁTICA ADVERSA	ARCON	CONCORDIA	13814	98	37
28779011	05/09/2023 06:43	05/09/2023 15:00	CONDIÇÃO CLIMÁTICA ADVERSA	ARCON	XAVANTINA	4578	497	8
28779042	05/09/2023 06:45	05/09/2023 09:01	VEGETAÇÃO NA REDE	ARCON	ITA	82008	136	99

DOCUMENTO	DATA INICIO	DATA FIM	DESCRIÇÃO	Agência	Município	EQPTO. RESP.	DURACAO	QTDE UC
28779125	05/09/2023 06:50	05/09/2023 16:44	CONDIÇÃO CLIMÁTICA ADVERSA	ARCON	PONTE SERRADA	3810	594	11
28779339	05/09/2023 07:03	05/09/2023 09:49	OUTROS, Ocorrências em Rede (Especificar)	ARCON	CONCORDIA	10758	166	2
28779805	05/09/2023 07:26	06/09/2023 08:53	VEGETAÇÃO NA REDE	ARCON	IPUMIRIM	7010	1527	6
28780030	05/09/2023 07:38	05/09/2023 11:30	OUTROS, Ocorrências em Rede (Especificar)	ARCON	XAVANTINA	10491	232	9
28780073	05/09/2023 07:43	05/09/2023 10:54	VEGETAÇÃO NA REDE	ARCON	CONCORDIA	5313	191	4
28780119	05/09/2023 07:40	05/09/2023 15:15	VEGETAÇÃO NA REDE	ARCON	CONCORDIA	5365	455	6
28780119	05/09/2023 07:40	05/09/2023 15:40	VEGETAÇÃO NA REDE	ARCON	CONCORDIA	5365	480	1
28780206	05/09/2023 07:48	05/09/2023 19:23	ISOLADOR COM defeito ou avariado (Especificar)	ARCON	CONCORDIA	82035	695	27
28780321	05/09/2023 07:50	05/09/2023 09:31	CONDIÇÃO CLIMÁTICA ADVERSA	ARCON	CONCORDIA	4852	101	6
28780392	05/09/2023 07:53	06/09/2023 08:16	POSTE AVARIADO (Especificar)	ARCON	LINDOIA DO SUL	729	1463	11
28780675	05/09/2023 08:04	05/09/2023 10:50	CRUZETA DANIFICADA (Especificar)	ARCON	CONCORDIA	5127	166	7
28780835	05/09/2023 08:11	05/09/2023 18:40	CONDIÇÃO CLIMÁTICA ADVERSA	ARCON	ITA	5155	629	6

DOCUMENTO	DATA INICIO	DATA FIM	DESCRIÇÃO	Agência	Município	EQPTO. RESP.	DURACAO	QTDE UC
28780835	05/09/2023 17:00	05/09/2023 18:30	CONDIÇÃO CLIMÁTICA ADVERSA	ARCON	ITA	5155	90	24
28780845	05/09/2023 08:09	05/09/2023 10:01	MÁ CONEXÃO FIO A FIO NO RAMAL DE LIGAÇÃO	ARCON	CONCORDIA		112	1
28780980	05/09/2023 08:16	05/09/2023 11:27	MÁ CONEXÃO COM CONECTOR NO RAMAL DE LIGAÇÃO	ARCON	CONCORDIA	9622	191	1
28781012	05/09/2023 08:15	06/09/2023 09:01	VEGETAÇÃO NA REDE	ARCON	PASSOS MAIA		1486	6
28781043	05/09/2023 08:17	05/09/2023 10:05	VEGETAÇÃO NA REDE	ARCON	ITA	670	108	21
28781310	05/09/2023 13:40	05/09/2023 14:10	VEGETAÇÃO NA REDE	ARCON	IPUMIRIM	89028	30	31
28781367	05/09/2023 08:30	05/09/2023 18:03	VEGETAÇÃO NA REDE	ARCON	IPUMIRIM		573	84
28781410	05/09/2023 08:32	05/09/2023 11:53	VEGETAÇÃO NA REDE	ARCON	SEARA	76221	201	1
28781491	05/09/2023 08:40	05/09/2023 16:14	VEGETAÇÃO NA REDE	ARCON	PONTE SERRADA	8494	454	11
28781515	05/09/2023 08:37	05/09/2023 12:41	VEGETAÇÃO FORA DA FAIXA	ARCON	PONTE SERRADA	80305	244	11
28781604	05/09/2023 08:39	05/09/2023 09:15	VEGETAÇÃO NA REDE	ARCON	ARABUTA	60502	36	1010
28781693	05/09/2023 08:45	05/09/2023 11:05	RAMAL DE LIGAÇÃO PARTIDO	ARCON	PRES CASTELO BRANCO		140	1
28781729	05/09/2023 08:47	06/09/2023 08:18	CONDIÇÃO CLIMÁTICA ADVERSA	ARCON	IPUMIRIM	13136	1411	1
28781788	05/09/2023 08:51	05/09/2023 12:56	DESCARGA ATMOSFERICA	ARCON	IPUMIRIM	774	245	51

DOCUMENTO	DATA INICIO	DATA FIM	DESCRIÇÃO	Agência	Município	EQPTO. RESP.	DURACAO	QTDE UC
28781811	05/09/2023 08:50	05/09/2023 12:44	VEGETAÇÃO NA REDE	ARCON	PERITIBA	3866	234	5
28781861	05/09/2023 08:53	05/09/2023 17:36	CONDIÇÃO CLIMÁTICA ADVERSA	ARCON	FAXINAL DOS GUEDES	719	523	7
28782275	05/09/2023 09:11	06/09/2023 09:56	MÁ CONEXÃO COM CONECTOR NO RAMAL DE LIGAÇÃO	ARCON	PASSOS MAIA		1485	1
28782358	06/09/2023 09:56	06/09/2023 12:17	POSTE AVARIADO (ESPECIFICAR)	ARCON	XAVANTINA	10557	141	19
28782386	05/09/2023 09:20	05/09/2023 14:43	CONDIÇÃO CLIMÁTICA ADVERSA	ARCON	PAIAL		323	17
28782514	05/09/2023 09:26	05/09/2023 15:42	CONDIÇÃO CLIMÁTICA ADVERSA	ARCON	SEARA	10639	376	1
28782515	05/09/2023 09:22	06/09/2023 09:48	CONDIÇÃO CLIMÁTICA ADVERSA	ARCON	CONCORDIA	15217	1466	1
28782725	05/09/2023 09:31	05/09/2023 16:32	VEGETAÇÃO NA REDE	ARCON	CONCORDIA	4869	421	1
28783237	05/09/2023 10:02	05/09/2023 14:22	VEGETAÇÃO NA REDE	ARCON	CONCORDIA	80063	260	2
28783347	05/09/2023 10:08	05/09/2023 15:43	CONDIÇÃO CLIMÁTICA ADVERSA	ARCON	PONTE SERRADA	787	335	48
28783560	05/09/2023 10:19	05/09/2023 16:48	VEGETAÇÃO NA REDE	ARCON	IPUMIRIM	80190	389	4
28783677	05/09/2023 10:28	05/09/2023 16:53	VEGETAÇÃO NA REDE	ARCON	PASSOS MAIA	782	385	3
28783782	05/09/2023 10:32	05/09/2023 17:55	CONDIÇÃO CLIMÁTICA ADVERSA	ARCON	FAXINAL DOS GUEDES	4825	443	9

DOCUMENTO	DATA INICIO	DATA FIM	DESCRIÇÃO	Agência	Município	EQPTO. RESP.	DURACAO	QTDE UC
28783871	05/09/2023 10:39	05/09/2023 17:45	CONDIÇÃO CLIMÁTICA ADVERSA	ARCON	FAXINAL DOS GUEDES	3390	426	73
28783930	05/09/2023 10:43	05/09/2023 18:36	MÁ CONEXÃO COM CONECTOR NO RAMAL DE LIGAÇÃO	ARCON	ITA	7714	473	1
28784737	05/09/2023 11:29	05/09/2023 16:46	CONDIÇÃO CLIMÁTICA ADVERSA	ARCON	PONTE SERRADA	3810	317	11
28784761	05/09/2023 11:34	06/09/2023 10:54	CONDIÇÃO CLIMÁTICA ADVERSA	ARCON	LINDOIA DO SUL	10977	1400	27
28784761	05/09/2023 11:34	06/09/2023 11:50	CONDIÇÃO CLIMÁTICA ADVERSA	ARCON	LINDOIA DO SUL	10977	1456	11
28784764	05/09/2023 11:30	05/09/2023 14:46	NÃO IDENTIFICADA	ARCON	XAVANTINA	703	196	60
28785111	05/09/2023 11:57	05/09/2023 17:25	CONDIÇÃO CLIMÁTICA ADVERSA	ARCON	FAXINAL DOS GUEDES	89060	328	34
28785111	06/09/2023 08:30	06/09/2023 11:00	CONDIÇÃO CLIMÁTICA ADVERSA	ARCON	FAXINAL DOS GUEDES	89060	150	34
28785409	05/09/2023 12:21	05/09/2023 15:20	CONDIÇÃO CLIMÁTICA ADVERSA	ARCON	SEARA		179	96
28785445	05/09/2023 12:22	05/09/2023 18:52	VEGETAÇÃO FORA DA FAIXA	ARCON	VARGEAO	89067	390	197
28785532	05/09/2023 12:31	05/09/2023 18:15	MÁ CONEXÃO FIO A FIO NO RAMAL DE LIGAÇÃO	ARCON	ITA	14600	344	1
28785556	05/09/2023 12:34	05/09/2023 17:01	CONDIÇÃO CLIMÁTICA ADVERSA	ARCON	SEARA	3049	267	1

DOCUMENTO	DATA INICIO	DATA FIM	DESCRIÇÃO	Agência	Município	EQPTO. RESP.	DURACAO	QTDE UC
28785647	05/09/2023 12:46	05/09/2023 17:04	VEGETAÇÃO NA REDE	ARCON	ITA	6895	258	2
28785700	05/09/2023 12:46	05/09/2023 15:34	CONDIÇÃO CLIMÁTICA ADVERSA	ARCON	ITA	80195	168	6
28785777	05/09/2023 12:56	05/09/2023 17:28	VEGETAÇÃO NA REDE	ARCON	CONCORDIA	3754	272	3
28785779	05/09/2023 10:00	05/09/2023 17:07	CONDUTOR DESREGULADO	ARCON	XAVANTINA	4092	427	3
28785779	05/09/2023 10:00	05/09/2023 17:45	CONDUTOR DESREGULADO	ARCON	XAVANTINA	4092	465	2
28785937	05/09/2023 13:07	05/09/2023 18:05	CONDIÇÃO CLIMÁTICA ADVERSA	ARCON	PONTE SERRADA	13406	298	1
28786375	05/09/2023 13:36	05/09/2023 15:21	CONDIÇÃO CLIMÁTICA ADVERSA	ARCON	CONCORDIA	8502	105	4
28786431	05/09/2023 11:00	06/09/2023 20:10	VEGETAÇÃO NA REDE	ARCON	LINDOIA DO SUL	1330	1990	14
28786443	05/09/2023 13:42	05/09/2023 18:53	MÁ CONEXÃO FIO A FIO NO RAMAL DE LIGAÇÃO	ARCON	ITA	7419	311	1
28786508	05/09/2023 13:45	05/09/2023 19:07	VEGETAÇÃO NA REDE	ARCON	PONTE SERRADA	7743	322	3
28786549	05/09/2023 13:50	05/09/2023 18:16	MÁ CONEXÃO COM CONECTOR NO RAMAL DE LIGAÇÃO	ARCON	CONCORDIA	7197	266	1
28786563	05/09/2023 13:51	06/09/2023 14:23	CONDIÇÃO CLIMÁTICA ADVERSA	ARCON	PONTE SERRADA	80305	1472	11
28786783	05/09/2023 14:04	05/09/2023 20:49	CONDIÇÃO CLIMÁTICA ADVERSA	ARCON	FAXINAL DOS GUEDES	10859	405	3



DOCUMENTO	DATA INICIO	DATA FIM	DESCRIÇÃO	Agência	Município	EQPTO. RESP.	DURACAO	QTDE UC
28786873	05/09/2023 14:11	05/09/2023 16:44	CONDIÇÃO CLIMÁTICA ADVERSA	ARCON	SEARA	8710	153	2
28787430	05/09/2023 14:53	05/09/2023 17:26	VEGETAÇÃO NA REDE	ARCON	ALTO BELA VISTA	7988	153	9
28787503	05/09/2023 14:58	05/09/2023 16:16	CONDIÇÃO CLIMÁTICA ADVERSA	ARCON	SEARA	80308	78	1
28787840	05/09/2023 15:27	05/09/2023 20:14	VEGETAÇÃO NA REDE	ARCON	LINDOIA DO SUL	743	287	21
28787993	05/09/2023 15:37	05/09/2023 16:43	MÁ CONEXÃO COM CONECTOR NO RAMAL DE LIGAÇÃO	ARCON	CONCORDIA	7292	66	1
28788896	05/09/2023 16:46	05/09/2023 19:04	FALHA EM CHAVE FUSÍVEL (ESPECIFICAR)	ARCON	XAVANTINA	703	138	75
28788896	05/09/2023 18:40	05/09/2023 19:04	FALHA EM CHAVE FUSÍVEL (ESPECIFICAR)	ARCON	XAVANTINA	703	48	538
28789560	05/09/2023 17:48	06/09/2023 01:18	DESCARGA ATMOSFERICA	ARCON	VARGEAO	12369	450	1
28789602	05/09/2023 17:47	06/09/2023 14:45	TRANSFORMADOR COM DEFEITO (ESPECIFICAR)	ARCON	LINDOIA DO SUL		1258	4
28789809	05/09/2023 18:04	06/09/2023 08:27	VEGETAÇÃO FORA DA FAIXA	ARCON	FAXINAL DOS GUEDES		863	36
28789867	05/09/2023 18:11	06/09/2023 08:33	CONDIÇÃO CLIMÁTICA ADVERSA	ARCON	SEARA	4820	862	9
28789962	05/09/2023 18:16	05/09/2023 21:53	CONDIÇÃO CLIMÁTICA ADVERSA	ARCON	CONCORDIA	5330	217	1

DOCUMENTO	DATA INICIO	DATA FIM	DESCRIÇÃO	Agência	Município	EQPTO. RESP.	DURACAO	QTDE UC
28790264	05/09/2023 18:38	05/09/2023 19:36	VEGETAÇÃO NA REDE	ARCON	CONCORDIA		58	29
28790569	05/09/2023 19:04	06/09/2023 13:04	CONDIÇÃO CLIMÁTICA ADVERSA	ARCON	LINDOIA DO SUL	4089	1080	9
28791542	05/09/2023 20:48	06/09/2023 10:54	CONDIÇÃO CLIMÁTICA ADVERSA	ARCON	PASSOS MAIA	9724	846	5
28791682	05/09/2023 21:21	06/09/2023 10:01	MÁ CONEXÃO COM CONECTOR NO RAMAL DE LIGAÇÃO	ARCON	IPUMIRIM	11646	760	1
28791773	05/09/2023 21:36	05/09/2023 21:50	NÃO IDENTIFICADA	ARCON	IPUMIRIM	521	14	708
28791944	05/09/2023 22:28	06/09/2023 07:37	MÁ CONEXÃO FIO A FIO NO RAMAL DE LIGAÇÃO	ARCON	LINDOIA DO SUL	8598	549	1
28792272	06/09/2023 06:12	06/09/2023 10:15	CONDIÇÃO CLIMÁTICA ADVERSA	ARCON	VARGEAO		243	1
28792578	06/09/2023 07:28	06/09/2023 09:29	CONDUTOR DESREGULADO	ARCON	PERITIBA	13755	121	2
28792747	06/09/2023 07:56	06/09/2023 12:35	VEGETAÇÃO NA REDE	ARCON	IPUMIRIM	4697	279	1
28792960	06/09/2023 08:23	06/09/2023 11:46	VEGETAÇÃO NA REDE	ARCON	CONCORDIA	4998	203	4
28793233	06/09/2023 08:49	06/09/2023 15:02	VEGETAÇÃO NA REDE	ARCON	IPUMIRIM	8979	373	3
28793341	06/09/2023 09:02	06/09/2023 14:27	MÁ CONEXÃO NOS BORNES DO TRANSFORMADOR	ARCON	FAXINAL DOS GUEDES	14041	325	1
28793766	06/09/2023 09:46	06/09/2023 14:55	NÃO IDENTIFICADA	ARCON	IPUMIRIM	9646	309	10

DOCUMENTO	DATA INICIO	DATA FIM	DESCRIÇÃO	Agência	Município	EQPTO. RESP.	DURACAO	QTDE UC
28793897	06/09/2023 09:57	06/09/2023 14:05	MÁ CONEXÃO COM CONECTOR NO RAMAL DE LIGAÇÃO	ARCON	CONCORDIA	5945	248	1
28794467	04/09/2023 10:42	04/09/2023 14:15	VEGETAÇÃO NA REDE	ARCON	JABORA	621	213	66
28794472	04/09/2023 11:36	04/09/2023 15:05	VEGETAÇÃO NA REDE	ARCON	PONTE SERRADA	13770	209	7
28794475	04/09/2023 12:50	04/09/2023 15:32	CONDIÇÃO CLIMÁTICA ADVERSA	ARCON	CONCORDIA	80362	162	79
28794512	04/09/2023 13:25	04/09/2023 18:12	CONDIÇÃO CLIMÁTICA ADVERSA	ARCON	ARVOREDO	772	287	51
28794512	04/09/2023 13:25	05/09/2023 10:50	CONDIÇÃO CLIMÁTICA ADVERSA	ARCON	ARVOREDO	772	1285	147
28794608	06/09/2023 11:13	06/09/2023 11:19	OUTROS, OCORRÊNCIAS EM REDE (ESPECIFICAR)	ARCON	ARVOREDO	579	6	932
28794915	06/09/2023 11:53	06/09/2023 12:43	OUTROS, OCORRÊNCIAS EM REDE (ESPECIFICAR)	ARCON	CONCORDIA	60403	50	493
28795027	04/09/2023 11:17	05/09/2023 16:59	VEGETAÇÃO FORA DA FAIXA	ARCON	LINDOIA DO SUL	4073	1782	22
28795028	04/09/2023 13:38	04/09/2023 16:34	CONDIÇÃO CLIMÁTICA ADVERSA	ARCON	CONCORDIA	4111	176	3
28795031	04/09/2023 13:16	04/09/2023 23:51	CONDIÇÃO CLIMÁTICA ADVERSA	ARCON	XAVANTINA	698	635	74

DOCUMENTO	DATA INICIO	DATA FIM	DESCRIÇÃO	Agência	Município	EQPTO. RESP.	DURACAO	QTDE UC
28795036	04/09/2023 15:02	06/09/2023 10:25	CONDIÇÃO CLIMÁTICA ADVERSA	ARCON	SEARA	3544	2603	19
28795039	04/09/2023 16:01	05/09/2023 11:05	VEGETAÇÃO NA REDE	ARCON	ARABUTA	89052	1144	101
28795083	06/09/2023 12:25	06/09/2023 14:35	VEGETAÇÃO NA REDE	ARCON	ARVOREDO	4612	130	18
28758657	04/09/2023 10:14	04/09/2023 11:31	CONDIÇÃO CLIMÁTICA ADVERSA	ARJOA	IPIRA	509	77	657
28758657	04/09/2023 10:14	04/09/2023 11:39	CONDIÇÃO CLIMÁTICA ADVERSA	ARJOA	IPIRA	509	85	18
28758831	04/09/2023 10:29	04/09/2023 15:05	CONDIÇÃO CLIMÁTICA ADVERSA	ARJOA	LACERDOPOLIS	3115	276	109
28759079	04/09/2023 10:51	04/09/2023 13:50	CONDIÇÃO CLIMÁTICA ADVERSA	ARJOA	HERVAL D'OESTE	6128	179	13
28759212	04/09/2023 11:01	04/09/2023 22:23	POSTE AVARIADO (ESPECIFICAR)	ARJOA	OURO	6817	682	4
28759212	04/09/2023 16:14	04/09/2023 22:22	POSTE AVARIADO (ESPECIFICAR)	ARJOA	OURO	6817	368	5
28759329	04/09/2023 11:12	04/09/2023 16:32	OUTROS, OCORRÊNCIAS EM REDE (ESPECIFICAR)	ARJOA	JOACABA	9382	320	3
28759485	04/09/2023 11:22	04/09/2023 16:28	DESCARGA ATMOSFERICA	ARJOA	CATANDUVAS	745	306	6
28759527	04/09/2023 11:28	04/09/2023 15:14	OUTROS, OCORRÊNCIAS EM REDE (ESPECIFICAR)	ARJOA	VARGEM BONITA	778	226	10

DOCUMENTO	DATA INICIO	DATA FIM	DESCRIÇÃO	Agência	Município	EQPTO. RESP.	DURACAO	QTDE UC
28759750	04/09/2023 11:45	04/09/2023 18:04	FALHA EM ELO (ESPECIFICAR)	ARJOA	ERVAL VELHO	634	379	34
28760007	04/09/2023 12:12	04/09/2023 15:41	CONDIÇÃO CLIMÁTICA ADVERSA	ARJOA	VARGEM	80232	209	5
28760166	04/09/2023 12:29	04/09/2023 15:28	VEGETAÇÃO NA REDE	ARJOA	TREZE TILIAS	4131	179	2
28760175	04/09/2023 12:30	04/09/2023 17:44	VEGETAÇÃO NA REDE	ARJOA	JOACABA	754	314	37
28760237	04/09/2023 12:37	04/09/2023 17:11	FALHA EM CHAVE FUSÍVEL (ESPECIFICAR)	ARJOA	LUZERNA	714	274	45
28760274	04/09/2023 12:43	04/09/2023 18:06	OUTROS, OCORRÊNCIAS EM REDE (ESPECIFICAR)	ARJOA	IRANI	4470	323	25
28760274	05/09/2023 14:43	05/09/2023 15:30	OUTROS, OCORRÊNCIAS EM REDE (ESPECIFICAR)	ARJOA	IRANI	4470	47	10
28760339	04/09/2023 12:48	04/09/2023 15:27	DESCARGA ATMOSFERICA	ARJOA	AGUA DOCE	80305	159	2
28760655	04/09/2023 13:08	04/09/2023 15:37	VEGETAÇÃO NA REDE	ARJOA	CATANDUVAS	80136	149	10
28760655	04/09/2023 15:45	05/09/2023 08:45	VEGETAÇÃO NA REDE	ARJOA	CATANDUVAS	80136	1020	1
28761215	04/09/2023 13:41	04/09/2023 20:54	CONDIÇÃO CLIMÁTICA ADVERSA	ARJOA	ZORTEA	17375	433	1
28761572	04/09/2023 14:00	04/09/2023 16:18	DESCARGA ATMOSFERICA	ARJOA	VARGEM	3182	138	9
28761891	04/09/2023 14:12	04/09/2023 23:13	CONDIÇÃO CLIMÁTICA ADVERSA	ARJOA	IRANI	73056	541	1

DOCUMENTO	DATA INICIO	DATA FIM	DESCRIÇÃO	Agência	Município	EQPTO. RESP.	DURACAO	QTDE UC
28761942	04/09/2023 14:15	04/09/2023 18:06	CONDIÇÃO CLIMÁTICA ADVERSA	ARJOA	JOACABA	4371	231	5
28762694	04/09/2023 14:45	04/09/2023 15:15	CONDIÇÃO CLIMÁTICA ADVERSA	ARJOA	CAPINZAL	579	60	7153
28762694	04/09/2023 14:45	04/09/2023 17:25	CONDIÇÃO CLIMÁTICA ADVERSA	ARJOA	CAPINZAL	579	160	621
28762694	04/09/2023 16:21	04/09/2023 17:34	CONDIÇÃO CLIMÁTICA ADVERSA	ARJOA	CAPINZAL	579	73	392
28762694	04/09/2023 16:21	04/09/2023 17:58	CONDIÇÃO CLIMÁTICA ADVERSA	ARJOA	CAPINZAL	579	97	283
28762694	04/09/2023 16:29	04/09/2023 17:31	CONDIÇÃO CLIMÁTICA ADVERSA	ARJOA	CAPINZAL	579	62	511
28762694	04/09/2023 16:29	04/09/2023 17:34	CONDIÇÃO CLIMÁTICA ADVERSA	ARJOA	CAPINZAL	579	130	5967
28762694	04/09/2023 17:58	05/09/2023 11:12	CONDIÇÃO CLIMÁTICA ADVERSA	ARJOA	CAPINZAL	579	1034	45
28762694	04/09/2023 18:00	04/09/2023 18:33	CONDIÇÃO CLIMÁTICA ADVERSA	ARJOA	CAPINZAL	579	33	314
28763231	04/09/2023 15:08	04/09/2023 16:15	CONDIÇÃO CLIMÁTICA ADVERSA	ARJOA	CATANDUVAS	80245	67	5
28763524	04/09/2023 15:18	04/09/2023 19:12	DEFEITO EM CONDUTOR (ESPECIFICAR)	ARJOA	ERVAL VELHO	13435	234	2
28764540	04/09/2023 15:51	04/09/2023 16:55	MÁ CONEXÃO COM CONECTOR	ARJOA	CATANDUVAS	16741	64	1

DOCUMENTO	DATA INICIO	DATA FIM	DESCRIÇÃO	Agência	Município	EQPTO. RESP.	DURACAO	QTDE UC
			NO RAMAL DE LIGAÇÃO					
28766290	04/09/2023 16:34	04/09/2023 17:57	OUTROS, Ocorrências em Rede (Especificar)	ARJOA	CATANDUVAS	15336	83	43
28766517	04/09/2023 16:39	04/09/2023 20:02	DESCARGA ATMOSFERICA	ARJOA	JOACABA	4362	203	349
28766548	04/09/2023 16:42	04/09/2023 22:55	VEGETAÇÃO FORA DA FAIXA	ARJOA	IRANI	80241	373	4
28766751	04/09/2023 16:45	04/09/2023 18:02	CONDIÇÃO CLIMÁTICA ADVERSA	ARJOA	CAMPOS NOVOS		77	158
28766946	04/09/2023 16:49	04/09/2023 21:21	ISOLADOR COM DEFEITO OU AVARIADO (Especificar)	ARJOA	ZORTEA	707	272	12
28767081	04/09/2023 16:52	05/09/2023 01:52	CONDIÇÃO CLIMÁTICA ADVERSA	ARJOA	JOACABA	761	540	17
28767176	04/09/2023 16:55	04/09/2023 18:37	VEGETAÇÃO NA REDE	ARJOA	LACERDOPOLIS	80237	102	3
28767482	04/09/2023 17:04	05/09/2023 00:16	DESCARGA ATMOSFERICA	ARJOA	CAMPOS NOVOS	10504	432	4
28768072	04/09/2023 17:24	04/09/2023 21:48	VEGETAÇÃO FORA DA FAIXA	ARJOA	CAPINZAL	12413	264	10
28768083	04/09/2023 17:25	05/09/2023 09:15	JAMPER OU FLY-TAP PARTIDO	ARJOA	AGUA DOCE	3750	950	73
28768463	04/09/2023 17:35	04/09/2023 19:34	RAMAL DE LIGAÇÃO PARTIDO	ARJOA	CATANDUVAS	13975	119	3
28768898	04/09/2023 16:47	04/09/2023 19:17	POSTE AVARIADO (Especificar)	ARJOA	CAPINZAL	566	150	195
28768898	04/09/2023 16:47	05/09/2023 17:06	POSTE AVARIADO (Especificar)	ARJOA	CAPINZAL	566	1459	47



DOCUMENTO	DATA INICIO	DATA FIM	DESCRIÇÃO	Agência	Município	EQPTO. RESP.	DURACAO	QTDE UC
28768898	04/09/2023 16:53	04/09/2023 20:00	POSTE AVARIADO (ESPECIFICAR)	ARJOA	CAPINZAL	566	187	7
28768898	04/09/2023 17:46	04/09/2023 18:00	POSTE AVARIADO (ESPECIFICAR)	ARJOA	CAPINZAL	566	14	37
28768898	04/09/2023 21:23	05/09/2023 15:28	POSTE AVARIADO (ESPECIFICAR)	ARJOA	CAPINZAL	566	1085	36
28768898	05/09/2023 10:57	05/09/2023 11:30	POSTE AVARIADO (ESPECIFICAR)	ARJOA	CAPINZAL	566	33	159
28768982	04/09/2023 17:49	05/09/2023 07:42	NÃO IDENTIFICADA	ARJOA	CAMPOS NOVOS	82215	833	9
28769147	04/09/2023 17:54	04/09/2023 18:41	MÁ CONEXÃO COM CONECTOR NO RAMAL DE LIGAÇÃO	ARJOA	LUZERNA	14743	47	1
28769462	04/09/2023 18:04	05/09/2023 02:58	DESCARGA ATMOSFERICA	ARJOA	CAMPOS NOVOS	82089	534	17
28769835	04/09/2023 18:13	05/09/2023 08:55	TRANSFORMADOR COM DEFEITO (ESPECIFICAR)	ARJOA	CAPINZAL	12573	882	38
28771199	04/09/2023 18:52	05/09/2023 00:40	CONDIÇÃO CLIMÁTICA ADVERSA	ARJOA	HERVAL D'OESTE		348	8
28771301	04/09/2023 18:56	05/09/2023 08:23	DESCARGA ATMOSFERICA	ARJOA	CAPINZAL	4649	807	9
28771726	04/09/2023 19:08	05/09/2023 01:38	CONDIÇÃO CLIMÁTICA ADVERSA	ARJOA	PIRATUBA	89029	390	93
28772346	04/09/2023 19:23	05/09/2023 11:43	CONDIÇÃO CLIMÁTICA ADVERSA	ARJOA	IPIRA	4955	980	13
28772638	04/09/2023 19:44	05/09/2023 11:23	VEGETAÇÃO NA REDE	ARJOA	PIRATUBA	4153	939	17

DOCUMENTO	DATA INICIO	DATA FIM	DESCRIÇÃO	Agência	Município	EQPTO. RESP.	DURACAO	QTDE UC
28772722	04/09/2023 19:33	05/09/2023 11:04	VEGETAÇÃO FORA DA FAIXA	ARJOA	PIRATUBA	89028	931	80
28773131	04/09/2023 19:42	05/09/2023 00:34	VEGETAÇÃO NA REDE	ARJOA	JOACABA	11604	292	5
28774720	04/09/2023 20:08	04/09/2023 22:03	CONDIÇÃO CLIMÁTICA ADVERSA	ARJOA	CAMPOS NOVOS	595	115	83
28774720	04/09/2023 20:08	04/09/2023 22:04	CONDIÇÃO CLIMÁTICA ADVERSA	ARJOA	CAMPOS NOVOS	595	116	49
28774747	04/09/2023 20:28	05/09/2023 08:08	NÃO IDENTIFICADA	ARJOA	TREZE TILIAS	3361	700	2
28775374	04/09/2023 20:52	05/09/2023 08:48	CONDIÇÃO CLIMÁTICA ADVERSA	ARJOA	CAPINZAL	673	716	29
28776255	04/09/2023 21:32	05/09/2023 02:13	MÁ CONEXÃO COM CONECTOR NO RAMAL DE LIGAÇÃO	ARJOA	JOACABA	16560	281	1
28776301	04/09/2023 21:33	05/09/2023 01:44	DESCARGA ATMOSFERICA	ARJOA	CAMPOS NOVOS	82145	251	16
28776339	04/09/2023 21:35	05/09/2023 08:15	DESCARGA ATMOSFERICA	ARJOA	OURO	12748	640	2
28776648	04/09/2023 21:56	05/09/2023 12:04	VEGETAÇÃO FORA DA FAIXA	ARJOA	IPIRA		848	29
28776833	04/09/2023 22:09	05/09/2023 07:41	MÁ CONEXÃO COM CONECTOR NO RAMAL DE LIGAÇÃO	ARJOA	LUZERNA	17361	572	1
28777128	04/09/2023 22:43	05/09/2023 09:00	DESCARGA ATMOSFERICA	ARJOA	CAMPOS NOVOS	8931	617	2
28777148	04/09/2023 22:46	04/09/2023 23:29	CONDIÇÃO CLIMÁTICA ADVERSA	ARJOA	IRANI	4773	43	26

DOCUMENTO	DATA INICIO	DATA FIM	DESCRIÇÃO	Agência	Município	EQPTO. RESP.	DURACAO	QTDE UC
28777237	04/09/2023 22:58	04/09/2023 23:33	CONDIÇÃO CLIMÁTICA ADVERSA	ARJOA	JOACABA	539	35	538
28777237	04/09/2023 23:32	04/09/2023 23:41	CONDIÇÃO CLIMÁTICA ADVERSA	ARJOA	JOACABA	539	9	115
28777265	04/09/2023 23:03	05/09/2023 09:47	VEGETAÇÃO FORA DA FAIXA	ARJOA	PIRATUBA	4965	644	58
28777467	04/09/2023 23:43	05/09/2023 17:06	OUTROS, Ocorrências em Rede (Especificar)	ARJOA	IPIRA	4850	1043	8
28778414	05/09/2023 05:37	05/09/2023 08:45	CONDIÇÃO CLIMÁTICA ADVERSA	ARJOA	AGUA DOCE	3620	188	10
28778639	05/09/2023 06:16	05/09/2023 11:23	CONDIÇÃO CLIMÁTICA ADVERSA	ARJOA	PIRATUBA	4912	307	5
28778707	05/09/2023 06:25	05/09/2023 09:10	CONDIÇÃO CLIMÁTICA ADVERSA	ARJOA	IRANI	17080	165	3
28778910	05/09/2023 06:40	05/09/2023 09:26	DESCARGA ATMOSFERICA	ARJOA	OURO	4477	166	24
28779010	05/09/2023 06:43	05/09/2023 12:40	CONDIÇÃO CLIMÁTICA ADVERSA	ARJOA	IPIRA	747	357	12
28779326	05/09/2023 07:06	05/09/2023 11:40	FALHA EM ELO (Especificar)	ARJOA	ABDON BATISTA	3321	274	2
28780107	05/09/2023 07:41	05/09/2023 09:34	MÁ CONEXÃO FIO A FIO NO RAMAL DE LIGAÇÃO	ARJOA	CAMPOS NOVOS	10617	113	1
28780262	05/09/2023 07:46	05/09/2023 08:32	NÃO IDENTIFICADA	ARJOA	BRUNOPOLIS	3209	46	9

DOCUMENTO	DATA INICIO	DATA FIM	DESCRIÇÃO	Agência	Município	EQPTO. RESP.	DURACAO	QTDE UC
28780360	05/09/2023 07:51	05/09/2023 08:43	CONDIÇÃO CLIMÁTICA ADVERSA	ARJOA	HERVAL D'OESTE		52	8
28780413	05/09/2023 07:53	05/09/2023 09:23	CONDIÇÃO CLIMÁTICA ADVERSA	ARJOA	HERVAL D'OESTE	5334	90	2
28780864	05/09/2023 08:14	05/09/2023 12:14	VEGETAÇÃO NA REDE	ARJOA	IRANI		240	23
28780864	05/09/2023 08:14	05/09/2023 18:32	VEGETAÇÃO NA REDE	ARJOA	IRANI		618	6
28781435	05/09/2023 08:37	05/09/2023 10:15	MÁ CONEXÃO COM CONECTOR NO RAMAL DE LIGAÇÃO	ARJOA	HERVAL D'OESTE	6297	98	1
28781685	05/09/2023 08:44	05/09/2023 11:32	CONDIÇÃO CLIMÁTICA ADVERSA	ARJOA	AGUA DOCE	642	168	13
28781764	05/09/2023 08:51	05/09/2023 11:23	MÁ CONEXÃO NOS BORNES DO TRANSFORMADOR	ARJOA	IBICARE	8923	152	3
28782096	05/09/2023 09:05	05/09/2023 14:21	CONDIÇÃO CLIMÁTICA ADVERSA	ARJOA	HERVAL D'OESTE	5309	316	1
28782148	05/09/2023 09:06	05/09/2023 13:07	VEGETAÇÃO NA REDE	ARJOA	CAMPOS NOVOS		241	158
28782857	05/09/2023 09:40	05/09/2023 11:37	DESCARGA ATMOSFERICA	ARJOA	CAMPOS NOVOS	82204	117	37
28782861	05/09/2023 09:40	05/09/2023 11:25	CONDIÇÃO CLIMÁTICA ADVERSA	ARJOA	JOACABA	661	105	18
28782861	05/09/2023 09:40	05/09/2023 14:01	CONDIÇÃO CLIMÁTICA ADVERSA	ARJOA	JOACABA	661	261	2

DOCUMENTO	DATA INICIO	DATA FIM	DESCRIÇÃO	Agência	Município	EQPTO. RESP.	DURACAO	QTDE UC
28782869	05/09/2023 09:41	05/09/2023 12:42	CONDIÇÃO CLIMÁTICA ADVERSA	ARJOA	HERVAL D'OESTE	4329	181	11
28783011	05/09/2023 09:51	05/09/2023 11:34	MÁ CONEXÃO COM CONECTOR NO RAMAL DE LIGAÇÃO	ARJOA	HERVAL D'OESTE	5010	103	1
28783131	05/09/2023 09:55	05/09/2023 19:50	CONDIÇÃO CLIMÁTICA ADVERSA	ARJOA	IRANI	4876	595	5
28783280	05/09/2023 10:03	05/09/2023 16:15	TRANSFORMADOR COM DEFEITO (ESPECIFICAR)	ARJOA	CAPINZAL	13120	372	3
28783283	05/09/2023 10:10	05/09/2023 12:25	DESCARGA ATMOSFERICA	ARJOA	ERVAL VELHO	622	135	19
28783456	05/09/2023 10:12	05/09/2023 12:21	RAMAL DE LIGAÇÃO PARTIDO	ARJOA	TREZE TILIAS	13028	129	1
28783478	05/09/2023 10:15	05/09/2023 14:58	MÁ CONEXÃO COM CONECTOR NO RAMAL DE LIGAÇÃO	ARJOA	CAPINZAL	9229	283	1
28784012	05/09/2023 10:45	05/09/2023 15:05	DESCARGA ATMOSFERICA	ARJOA	IBICARE	3155	260	12
28784436	05/09/2023 11:10	05/09/2023 15:22	VEGETAÇÃO NA REDE	ARJOA	AGUA DOCE	14608	252	2
28784512	05/09/2023 11:14	05/09/2023 14:14	DESCARGA ATMOSFERICA	ARJOA	LACERDOPOLIS	657	180	48
28784868	05/09/2023 11:36	05/09/2023 14:14	NÃO IDENTIFICADA	ARJOA	AGUA DOCE	80020	158	20
28785083	05/09/2023 11:52	05/09/2023 13:24	DESCARGA ATMOSFERICA	ARJOA	CAMPOS NOVOS	4893	92	1
28785306	05/09/2023 12:11	05/09/2023 14:25	MÁ CONEXÃO COM CONECTOR	ARJOA	IRANI	9326	134	1

DOCUMENTO	DATA INICIO	DATA FIM	DESCRIÇÃO	Agência	Município	EQPTO. RESP.	DURACAO	QTDE UC
			NO RAMAL DE LIGAÇÃO					
28785658	05/09/2023 12:42	05/09/2023 14:03	RAMAL DE LIGAÇÃO PARTIDO	ARJOA	VARGEM BONITA	16482	81	1
28785850	05/09/2023 13:00	05/09/2023 15:44	VEGETAÇÃO NA REDE	ARJOA	CAMPOS NOVOS	4640	164	18
28785914	04/09/2023 13:33	04/09/2023 15:14	DEFEITO EM CONDUTOR (ESPECIFICAR)	ARJOA	CAMPOS NOVOS	14037	101	69
28785920	04/09/2023 15:11	04/09/2023 18:17	VEGETAÇÃO NA REDE	ARJOA	LUZERNA	4576	186	22
28785926	04/09/2023 13:14	04/09/2023 19:08	FALHA EM ELO (ESPECIFICAR)	ARJOA	ERVAL VELHO	629	354	3
28785926	04/09/2023 14:45	04/09/2023 19:08	FALHA EM ELO (ESPECIFICAR)	ARJOA	ERVAL VELHO	629	263	11
28785931	04/09/2023 13:27	05/09/2023 01:19	CONDIÇÃO CLIMÁTICA ADVERSA	ARJOA	ERVAL VELHO	4335	712	7
28785938	04/09/2023 13:40	04/09/2023 22:00	VEGETAÇÃO FORA DA FAIXA	ARJOA	HERVAL D'OESTE	624	500	50
28785938	04/09/2023 17:05	04/09/2023 20:29	VEGETAÇÃO FORA DA FAIXA	ARJOA	HERVAL D'OESTE	624	204	61
28785963	04/09/2023 16:19	04/09/2023 23:43	FALHA EM CHAVE FUSÍVEL (ESPECIFICAR)	ARJOA	HERVAL D'OESTE		444	30
28785970	04/09/2023 17:26	04/09/2023 20:44	VEGETAÇÃO NA REDE	ARJOA	IRANI		198	40
28785980	04/09/2023 17:27	04/09/2023 23:04	VEGETAÇÃO NA REDE	ARJOA	ABDON BATISTA	89017	337	96
28785990	04/09/2023 17:34	04/09/2023 20:48	VEGETAÇÃO NA REDE	ARJOA	JOACABA	3006	194	31
28786007	05/09/2023 13:12	05/09/2023 14:25	DESCARGA ATMOSFERICA	ARJOA	CAMPOS NOVOS	4917	73	1

DOCUMENTO	DATA INICIO	DATA FIM	DESCRIÇÃO	Agência	Município	EQPTO. RESP.	DURACAO	QTDE UC
28786016	04/09/2023 18:18	04/09/2023 22:45	CONDIÇÃO CLIMÁTICA ADVERSA	ARJOA	JOACABA		267	63
28786021	04/09/2023 18:17	04/09/2023 21:24	FALHA EM ELO (ESPECIFICAR)	ARJOA	ERVAL VELHO	89020	187	181
28786038	04/09/2023 20:57	04/09/2023 23:16	CONDIÇÃO CLIMÁTICA ADVERSA	ARJOA	TREZE TILIAS	82209	139	40
28786191	04/09/2023 17:28	05/09/2023 07:44	DESCARGA ATMOSFERICA	ARJOA	CATANDUVAS	4410	856	19
28786200	04/09/2023 17:59	04/09/2023 22:09	DESCARGA ATMOSFERICA	ARJOA	JOACABA	4403	250	33
28786214	04/09/2023 21:15	05/09/2023 08:25	CONDIÇÃO CLIMÁTICA ADVERSA	ARJOA	CAPINZAL	1614	670	196
28786233	04/09/2023 11:17	05/09/2023 12:30	POSTE AVARIADO (ESPECIFICAR)	ARJOA	IRANI		1513	70
28786233	04/09/2023 14:41	04/09/2023 18:31	POSTE AVARIADO (ESPECIFICAR)	ARJOA	IRANI		230	41
28786242	05/09/2023 13:27	05/09/2023 14:20	VEGETAÇÃO NA REDE	ARJOA	IPIRA	4720	53	11
28786290	05/09/2023 13:33	05/09/2023 15:05	MÁ CONEXÃO COM CONECTOR NO RAMAL DE LIGAÇÃO	ARJOA	HERVAL D'OESTE	7971	92	1
28786415	05/09/2023 13:38	05/09/2023 17:52	CONDIÇÃO CLIMÁTICA ADVERSA	ARJOA	PIRATUBA	76421	254	1
28786538	05/09/2023 13:47	05/09/2023 15:15	CONDIÇÃO CLIMÁTICA ADVERSA	ARJOA	AGUA DOCE	3662	88	28
28787096	05/09/2023 14:29	05/09/2023 15:50	CONDIÇÃO CLIMÁTICA ADVERSA	ARJOA	AGUA DOCE	4488	81	1

DOCUMENTO	DATA INICIO	DATA FIM	DESCRIÇÃO	Agência	Município	EQPTO. RESP.	DURACAO	QTDE UC
28758683	04/09/2023 10:16	04/09/2023 15:13	VEGETAÇÃO NA REDE	ARLAG	CAMPO BELO DO SUL	3532	297	6
28758688	04/09/2023 10:18	04/09/2023 16:40	DESCARGA ATMOSFERICA	ARLAG	SANTA CECILIA	83129	382	11
28758718	04/09/2023 10:20	04/09/2023 19:33	DESCARGA ATMOSFERICA	ARLAG	FREI ROGERIO	8982	553	1
28758723	04/09/2023 10:20	04/09/2023 15:44	DESCARGA ATMOSFERICA	ARLAG	URUBICI	80035	324	103
28758816	04/09/2023 10:29	04/09/2023 17:29	VEGETAÇÃO NA REDE	ARLAG	PONTE ALTA	80730	420	7
28758820	04/09/2023 10:29	04/09/2023 18:40	DESCARGA ATMOSFERICA	ARLAG	LAGES	1773	491	13
28759200	04/09/2023 11:01	04/09/2023 14:35	DESCARGA ATMOSFERICA	ARLAG	BOM JARDIM DA SERRA	9283	214	2
28759300	04/09/2023 11:08	04/09/2023 19:43	DESCARGA ATMOSFERICA	ARLAG	PALMEIRA	81478	515	13
28759357	04/09/2023 11:13	04/09/2023 18:57	VEGETAÇÃO NA REDE	ARLAG	PONTE ALTA	80713	464	233
28759523	04/09/2023 11:25	05/09/2023 20:05	DESCARGA ATMOSFERICA	ARLAG	SAO JOAQUIM	6093	1960	1
28759601	04/09/2023 11:32	04/09/2023 13:58	MÁ CONEXÃO COM CONECTOR NO RAMAL DE LIGAÇÃO	ARLAG	ANITA GARIBALDI	10836	146	1
28759640	04/09/2023 11:35	04/09/2023 16:00	VEGETAÇÃO NA REDE	ARLAG	CURITIBANOS	80348	265	2
28759720	04/09/2023 11:42	04/09/2023 14:13	MÁ CONEXÃO COM CONECTOR NO RAMAL DE LIGAÇÃO	ARLAG	CAMPO BELO DO SUL	12452	151	1
28759835	04/09/2023 11:55	05/09/2023 10:44	DESCARGA ATMOSFERICA	ARLAG	SAO JOSE DO CERRITO	8697	1369	13



DOCUMENTO	DATA INICIO	DATA FIM	DESCRIÇÃO	Agência	Município	EQPTO. RESP.	DURACAO	QTDE UC
28759837	04/09/2023 11:55	04/09/2023 14:47	VEGETAÇÃO NA REDE	ARLAG	CAMPO BELO DO SUL	19346	172	1
28759873	04/09/2023 11:57	04/09/2023 13:35	DESCARGA ATMOSFERICA	ARLAG	BOM JARDIM DA SERRA	9256	98	1
28759894	04/09/2023 11:59	04/09/2023 15:25	DESCARGA ATMOSFERICA	ARLAG	SAO JOAQUIM	527	206	292
28760013	04/09/2023 12:11	05/09/2023 17:30	DESCARGA ATMOSFERICA	ARLAG	SAO JOAQUIM	82164	1759	9
28760125	04/09/2023 12:25	04/09/2023 18:13	VEGETAÇÃO NA REDE	ARLAG	LAGES	17028	348	55
28760139	04/09/2023 12:25	04/09/2023 12:42	CONDIÇÃO CLIMÁTICA ADVERSA	ARLAG	SAO JOSE DO CERRITO	86516	34	1588
28760139	04/09/2023 12:25	04/09/2023 13:02	CONDIÇÃO CLIMÁTICA ADVERSA	ARLAG	SAO JOSE DO CERRITO	86516	74	276
28760139	04/09/2023 12:25	04/09/2023 13:03	CONDIÇÃO CLIMÁTICA ADVERSA	ARLAG	SAO JOSE DO CERRITO	86516	38	444
28760139	04/09/2023 12:25	04/09/2023 15:51	CONDIÇÃO CLIMÁTICA ADVERSA	ARLAG	SAO JOSE DO CERRITO	86516	412	2283
28760139	04/09/2023 13:15	04/09/2023 15:50	CONDIÇÃO CLIMÁTICA ADVERSA	ARLAG	SAO JOSE DO CERRITO	86516	310	720
28760139	04/09/2023 17:23	04/09/2023 20:53	CONDIÇÃO CLIMÁTICA ADVERSA	ARLAG	SAO JOSE DO CERRITO	86516	210	44
28760139	04/09/2023 18:13	04/09/2023 19:30	CONDIÇÃO CLIMÁTICA ADVERSA	ARLAG	SAO JOSE DO CERRITO	86516	231	3871
28760179	04/09/2023 12:30	05/09/2023 08:35	DESCARGA ATMOSFERICA	ARLAG	CAPAO ALTO	8317	1205	1

DOCUMENTO	DATA INICIO	DATA FIM	DESCRIÇÃO	Agência	Município	EQPTO. RESP.	DURACAO	QTDE UC
28760222	04/09/2023 12:35	04/09/2023 14:54	CONDUTOR DESREGULADO	ARLAG	SAO CRISTOVAO DO SUL	19974	139	65
28760271	04/09/2023 12:45	04/09/2023 15:45	CONDUTOR DESREGULADO	ARLAG	CURITIBANOS	3233	180	234
28760364	04/09/2023 12:49	05/09/2023 13:09	DESCARGA ATMOSFERICA	ARLAG	LAGES		1460	64
28760365	04/09/2023 12:49	04/09/2023 16:44	JAMPER OU FLY- TAP PARTIDO	ARLAG	LAGES	5013	235	53
28760430	04/09/2023 12:53	07/09/2023 16:29	DESCARGA ATMOSFERICA	ARLAG	SAO JOAQUIM	12866	4536	2
28760430	04/09/2023 12:53	07/09/2023 17:37	DESCARGA ATMOSFERICA	ARLAG	SAO JOAQUIM	12866	4604	1
28760613	04/09/2023 13:05	05/09/2023 11:03	DESCARGA ATMOSFERICA	ARLAG	PONTE ALTA DO NORTE	80095	1318	8
28760732	04/09/2023 13:12	04/09/2023 23:05	MÁ CONEXÃO COM CONECTOR NO RAMAL DE LIGAÇÃO	ARLAG	LAGES	11644	593	1
28760930	04/09/2023 13:23	04/09/2023 17:14	FALHA EM CHAVE FUSÍVEL (ESPECIFICAR)	ARLAG	CURITIBANOS		231	1
28761121	04/09/2023 13:31	05/09/2023 19:24	CONDIÇÃO CLIMÁTICA ADVERSA	ARLAG	CAPAO ALTO	4098	1793	8
28761133	04/09/2023 13:36	05/09/2023 08:35	DESCARGA ATMOSFERICA	ARLAG	SAO JOAQUIM	87305	1139	2
28761247	04/09/2023 13:41	05/09/2023 19:00	CONDIÇÃO CLIMÁTICA ADVERSA	ARLAG	SAO JOAQUIM	8952	1759	4
28761291	04/09/2023 13:47	06/09/2023 17:33	VEGETAÇÃO NA REDE	ARLAG	PAINEL	83059	3106	28

DOCUMENTO	DATA INICIO	DATA FIM	DESCRIÇÃO	Agência	Município	EQPTO. RESP.	DURACAO	QTDE UC
28761295	04/09/2023 13:46	04/09/2023 19:09	VEGETAÇÃO NA REDE	ARLAG	PONTE ALTA	531	323	174
28761318	04/09/2023 13:45	05/09/2023 21:16	VEGETAÇÃO NA REDE	ARLAG	CERRO NEGRO	17792	1891	3
28761385	04/09/2023 13:48	04/09/2023 18:22	DESCARGA ATMOSFERICA	ARLAG	CERRO NEGRO	735	274	28
28761524	04/09/2023 13:58	05/09/2023 10:38	DESCARGA ATMOSFERICA	ARLAG	SAO JOAQUIM	82209	1240	5
28761709	04/09/2023 14:02	04/09/2023 16:26	DESCARGA ATMOSFERICA	ARLAG	LAGES	4491	144	67
28761761	04/09/2023 14:06	04/09/2023 17:06	DESCARGA ATMOSFERICA	ARLAG	CURITIBANOS	80064	180	32
28761810	04/09/2023 14:08	04/09/2023 16:09	VEGETAÇÃO NA REDE	ARLAG	CAMPO BELO DO SUL	71359	121	1
28761854	04/09/2023 14:11	04/09/2023 19:43	DESCARGA ATMOSFERICA	ARLAG	FREI ROGERIO	8082	332	22
28762110	04/09/2023 14:24	04/09/2023 16:20	DESCARGA ATMOSFERICA	ARLAG	ANITA GARIBALDI	14971	116	2
28762138	04/09/2023 14:25	07/09/2023 12:00	VEGETAÇÃO NA REDE	ARLAG	SAO JOAQUIM	619	4175	136
28762250	04/09/2023 14:28	04/09/2023 18:25	DESCARGA ATMOSFERICA	ARLAG	BOM RETIRO	3422	237	8
28762275	04/09/2023 14:30	04/09/2023 15:40	JAMPER OU FLY-TAP PARTIDO	ARLAG	CURITIBANOS	17467	70	50
28762277	04/09/2023 14:29	04/09/2023 18:00	NÃO IDENTIFICADA	ARLAG	LAGES		211	110
28762312	04/09/2023 14:31	05/09/2023 16:01	DESCARGA ATMOSFERICA	ARLAG	PAINEL	4857	1530	1
28762425	04/09/2023 14:38	04/09/2023 17:26	DESCARGA ATMOSFERICA	ARLAG	SAO JOAQUIM	16845	168	60

DOCUMENTO	DATA INICIO	DATA FIM	DESCRIÇÃO	Agência	Município	EQPTO. RESP.	DURACAO	QTDE UC
28762459	04/09/2023 14:42	05/09/2023 19:05	VEGETAÇÃO NA REDE	ARLAG	URUPEMA	3909	1703	11
28762499	04/09/2023 14:42	05/09/2023 19:25	DESCARGA ATMOSFERICA	ARLAG	SAO JOAQUIM	11975	1723	3
28762601	04/09/2023 14:42	05/09/2023 18:16	CONDIÇÃO CLIMÁTICA ADVERSA	ARLAG	LAGES		1654	83
28762711	04/09/2023 14:50	04/09/2023 17:08	VEGETAÇÃO NA REDE	ARLAG	OTACILIO COSTA	81923	138	6
28762846	04/09/2023 14:53	04/09/2023 16:38	DESCARGA ATMOSFERICA	ARLAG	LAGES	4177	105	100
28762978	04/09/2023 14:59	04/09/2023 16:25	DESCARGA ATMOSFERICA	ARLAG	BOM JARDIM DA SERRA	742	86	34
28763004	04/09/2023 14:59	04/09/2023 17:41	VEGETAÇÃO NA REDE	ARLAG	BOCAINA DO SUL	3091	162	4
28763005	04/09/2023 14:59	05/09/2023 19:22	CONDIÇÃO CLIMÁTICA ADVERSA	ARLAG	SAO JOAQUIM	70248	1703	1
28763193	04/09/2023 15:06	05/09/2023 20:00	CONDIÇÃO CLIMÁTICA ADVERSA	ARLAG	SAO JOAQUIM	81463	1734	25
28763193	04/09/2023 15:06	08/09/2023 16:50	CONDIÇÃO CLIMÁTICA ADVERSA	ARLAG	SAO JOAQUIM	81463	5864	2
28763217	04/09/2023 15:09	04/09/2023 19:05	MÁ CONEXÃO COM CONECTOR NO RAMAL DE LIGAÇÃO	ARLAG	LAGES	16726	236	1
28763246	04/09/2023 15:10	05/09/2023 22:04	VEGETAÇÃO NA REDE	ARLAG	CORREIA PINTO	81113	1854	58
28763263	04/09/2023 15:11	07/09/2023 14:48	DESCARGA ATMOSFERICA	ARLAG	SAO JOAQUIM	10359	4297	1

DOCUMENTO	DATA INICIO	DATA FIM	DESCRIÇÃO	Agência	Município	EQPTO. RESP.	DURACAO	QTDE UC
28763451	04/09/2023 15:15	04/09/2023 19:20	DESCARGA ATMOSFERICA	ARLAG	BOM RETIRO	25374	245	1
28763684	04/09/2023 15:24	05/09/2023 16:52	CONDIÇÃO CLIMÁTICA ADVERSA	ARLAG	SAO JOAQUIM	3956	1528	84
28763709	04/09/2023 15:26	05/09/2023 13:15	DESCARGA ATMOSFERICA	ARLAG	LAGES	24936	1309	1
28763906	04/09/2023 15:31	06/09/2023 19:18	DESCARGA ATMOSFERICA	ARLAG	SAO JOAQUIM	18433	3107	3
28763914	04/09/2023 15:31	05/09/2023 09:30	DESCARGA ATMOSFERICA	ARLAG	BOM JARDIM DA SERRA	1699	1079	10
28764033	04/09/2023 15:36	05/09/2023 04:28	RAMAL DE LIGAÇÃO PARTIDO	ARLAG	LAGES	5206	772	1
28764289	04/09/2023 15:45	04/09/2023 20:08	DESCARGA ATMOSFERICA	ARLAG	CELSO RAMOS	20691	263	3
28764837	04/09/2023 15:59	06/09/2023 18:57	DESCARGA ATMOSFERICA	ARLAG	SAO JOAQUIM	13712	3058	1
28764956	04/09/2023 16:07	05/09/2023 19:55	DESCARGA ATMOSFERICA	ARLAG	SAO JOAQUIM	23541	1668	1
28765341	04/09/2023 16:13	04/09/2023 16:52	MÁ CONEXÃO COM CONECTOR NO RAMAL DE LIGAÇÃO	ARLAG	CURITIBANOS	7843	39	1
28765553	04/09/2023 16:14	04/09/2023 17:39	VEGETAÇÃO NA REDE	ARLAG	LAGES		85	44
28765687	04/09/2023 16:19	04/09/2023 21:32	DESCARGA ATMOSFERICA	ARLAG	ANITA GARIBALDI	82380	313	145
28766098	04/09/2023 16:33	05/09/2023 12:00	DESCARGA ATMOSFERICA	ARLAG	CORREIA PINTO	82097	1167	69
28766125	04/09/2023 16:33	04/09/2023 18:43	DESCARGA ATMOSFERICA	ARLAG	SAO CRISTOVAO DO SUL	13671	130	1

DOCUMENTO	DATA INICIO	DATA FIM	DESCRIÇÃO	Agência	Município	EQPTO. RESP.	DURACAO	QTDE UC
28766457	04/09/2023 16:40	05/09/2023 16:00	NÃO IDENTIFICADA	ARLAG	BOM JARDIM DA SERRA	3484	1400	5
28766457	04/09/2023 16:40	06/09/2023 12:00	NÃO IDENTIFICADA	ARLAG	BOM JARDIM DA SERRA	3484	2600	1
28766674	04/09/2023 16:43	04/09/2023 18:33	DESCARGA ATMOSFERICA	ARLAG	URUBICI	80020	110	7
28767090	04/09/2023 16:53	07/09/2023 13:43	VEGETAÇÃO NA REDE	ARLAG	SAO JOAQUIM	9581	4130	6
28767317	04/09/2023 16:59	04/09/2023 21:40	DESCARGA ATMOSFERICA	ARLAG	ANITA GARIBALDI	89002	281	239
28767717	04/09/2023 17:11	05/09/2023 15:32	DESCARGA ATMOSFERICA	ARLAG	PAINEL	4649	1341	9
28767730	04/09/2023 17:11	04/09/2023 18:26	VEGETAÇÃO NA REDE	ARLAG	LAGES	623	75	7
28767943	04/09/2023 17:18	05/09/2023 18:15	DESCARGA ATMOSFERICA	ARLAG	SAO JOAQUIM	19768	1497	7
28768081	04/09/2023 17:22	04/09/2023 21:41	VEGETAÇÃO NA REDE	ARLAG	LAGES	4213	259	285
28768238	04/09/2023 17:29	04/09/2023 19:03	DESCARGA ATMOSFERICA	ARLAG	CELSO RAMOS	3429	94	11
28768248	04/09/2023 17:29	05/09/2023 12:29	VEGETAÇÃO NA REDE	ARLAG	LAGES	638	1140	19
28768303	04/09/2023 17:29	04/09/2023 18:11	MÁ CONEXÃO FIO A FIO NO RAMAL DE LIGAÇÃO	ARLAG	SAO JOAQUIM	12665	42	1
28768866	04/09/2023 17:47	04/09/2023 23:47	MÁ CONEXÃO COM CONECTOR NO RAMAL DE LIGAÇÃO	ARLAG	LAGES	11621	360	1
28768925	04/09/2023 17:48	04/09/2023 22:12	VEGETAÇÃO NA REDE	ARLAG	LAGES	4026	264	282

DOCUMENTO	DATA INICIO	DATA FIM	DESCRIÇÃO	Agência	Município	EQPTO. RESP.	DURACAO	QTDE UC
28769005	04/09/2023 17:49	04/09/2023 20:32	JAMPER OU FLY-TAP PARTIDO	ARLAG	LAGES	85246	163	125
28769005	04/09/2023 19:45	04/09/2023 20:32	JAMPER OU FLY-TAP PARTIDO	ARLAG	LAGES	85246	47	325
28769070	04/09/2023 17:51	05/09/2023 04:19	DESCARGA ATMOSFERICA	ARLAG	LAGES	4577	628	3
28769408	04/09/2023 18:03	05/09/2023 11:22	DESCARGA ATMOSFERICA	ARLAG	LAGES	5493	1039	2
28769451	04/09/2023 18:02	05/09/2023 13:00	DESCARGA ATMOSFERICA	ARLAG	PAINEL	4623	1138	5
28769662	04/09/2023 18:07	04/09/2023 23:20	MÁ CONEXÃO NOS BORNES DO TRANSFORMADOR	ARLAG	LAGES	5547	313	107
28769780	04/09/2023 18:11	04/09/2023 18:46	VEGETAÇÃO NA REDE	ARLAG	LAGES	40803	35	392
28769780	04/09/2023 18:11	04/09/2023 20:59	VEGETAÇÃO NA REDE	ARLAG	LAGES	40803	168	158
28769780	04/09/2023 18:11	04/09/2023 21:00	VEGETAÇÃO NA REDE	ARLAG	LAGES	40803	169	2575
28769781	04/09/2023 18:11	06/09/2023 19:06	DESCARGA ATMOSFERICA	ARLAG	SAO JOAQUIM	3840	2935	4
28769818	04/09/2023 18:12	05/09/2023 15:01	DESCARGA ATMOSFERICA	ARLAG	SAO JOAQUIM	81647	1249	3
28769871	04/09/2023 18:15	04/09/2023 21:55	DESCARGA ATMOSFERICA	ARLAG	CURITIBANOS	9881	220	8
28770232	04/09/2023 18:25	05/09/2023 15:51	DESCARGA ATMOSFERICA	ARLAG	SAO JOAQUIM	3878	1286	7
28770437	04/09/2023 18:31	04/09/2023 20:30	DESCARGA ATMOSFERICA	ARLAG	CORREIA PINTO	4255	119	154
28770529	04/09/2023 16:54	04/09/2023 18:35	CONDIÇÃO CLIMÁTICA ADVERSA	ARLAG	ANITA GARIBALDI	570	202	1008

DOCUMENTO	DATA INICIO	DATA FIM	DESCRIÇÃO	Agência	Município	EQPTO. RESP.	DURACAO	QTDE UC
28770755	04/09/2023 18:39	06/09/2023 12:32	DESCARGA ATMOSFERICA	ARLAG	CORREIA PINTO	10045	2513	2
28770834	04/09/2023 18:42	05/09/2023 00:12	DESCARGA ATMOSFERICA	ARLAG	LAGES	4495	330	98
28770943	04/09/2023 18:44	05/09/2023 19:35	DESCARGA ATMOSFERICA	ARLAG	SAO JOAQUIM	80343	1491	14
28771161	04/09/2023 18:50	05/09/2023 08:40	DESCARGA ATMOSFERICA	ARLAG	SANTA CECILIA		830	1
28771303	04/09/2023 18:57	05/09/2023 18:01	DESCARGA ATMOSFERICA	ARLAG	SAO JOAQUIM	80343	1384	14
28771457	04/09/2023 19:01	06/09/2023 18:59	CONDIÇÃO CLIMÁTICA ADVERSA	ARLAG	SAO JOAQUIM		2878	56
28771468	04/09/2023 19:04	05/09/2023 08:38	MÁ CONEXÃO FIO A FIO NO RAMAL DE LIGAÇÃO	ARLAG	CORREIA PINTO	11657	814	1
28771560	04/09/2023 19:03	05/09/2023 09:25	DESCARGA ATMOSFERICA	ARLAG	SANTA CECILIA	11517	862	1
28771690	04/09/2023 19:06	06/09/2023 12:49	ISOLADOR COM DEFEITO OU AVARIADO (ESPECIFICAR)	ARLAG	URUBICI	80202	2503	53
28771853	04/09/2023 19:11	05/09/2023 18:43	VEGETAÇÃO NA REDE	ARLAG	CERRO NEGRO	8781	1412	7
28771883	04/09/2023 19:11	05/09/2023 04:32	MÁ CONEXÃO COM CONECTOR NO RAMAL DE LIGAÇÃO	ARLAG	LAGES	5202	561	1
28771911	04/09/2023 19:09	04/09/2023 19:16	VEGETAÇÃO NA REDE	ARLAG	BOM RETIRO	519	7	446
28771911	04/09/2023 19:09	04/09/2023 20:44	VEGETAÇÃO NA REDE	ARLAG	BOM RETIRO	519	95	120



DOCUMENTO	DATA INICIO	DATA FIM	DESCRIÇÃO	Agência	Município	EQPTO. RESP.	DURACAO	QTDE UC
28771911	04/09/2023 19:09	04/09/2023 22:24	VEGETAÇÃO NA REDE	ARLAG	BOM RETIRO	519	390	377
28772029	04/09/2023 19:16	04/09/2023 23:22	OUTROS, Ocorrências em rede (ESPECIFICAR)	ARLAG	CURITIBANOS	12858	246	28
28772140	04/09/2023 19:17	04/09/2023 19:30	NÃO IDENTIFICADA	ARLAG	PALMEIRA		26	971
28772140	04/09/2023 19:17	04/09/2023 22:15	NÃO IDENTIFICADA	ARLAG	PALMEIRA		178	204
28772358	04/09/2023 19:24	06/09/2023 11:49	DESCARGA ATMOSFERICA	ARLAG	CORREIA PINTO	80374	2425	3
28772359	04/09/2023 19:25	05/09/2023 16:06	MÁ CONEXÃO NOS BORNES DO TRANSFORMADOR	ARLAG	OTACILIO COSTA	7552	1241	1
28772418	04/09/2023 19:25	05/09/2023 13:00	VEGETAÇÃO NA REDE	ARLAG	URUBICI	82258	1055	189
28772480	04/09/2023 19:28	05/09/2023 01:29	MÁ CONEXÃO FIO A FIO NO RAMAL DE LIGAÇÃO	ARLAG	LAGES	7612	361	1
28772538	04/09/2023 19:30	04/09/2023 22:39	MÁ CONEXÃO COM CONECTOR NO RAMAL DE LIGAÇÃO	ARLAG	LAGES	16767	189	1
28772608	04/09/2023 19:32	05/09/2023 14:10	DESCARGA ATMOSFERICA	ARLAG	LAGES	89011	1118	20
28773515	04/09/2023 19:50	05/09/2023 10:25	DESCARGA ATMOSFERICA	ARLAG	SANTA CECILIA	18741	875	1
28773685	04/09/2023 19:55	05/09/2023 11:14	DESCARGA ATMOSFERICA	ARLAG	SANTA CECILIA	11512	919	1
28773815	04/09/2023 19:59	05/09/2023 12:20	DESCARGA ATMOSFERICA	ARLAG	CORREIA PINTO		981	1

DOCUMENTO	DATA INICIO	DATA FIM	DESCRIÇÃO	Agência	Município	EQPTO. RESP.	DURACAO	QTDE UC
28774166	04/09/2023 20:11	04/09/2023 22:13	MÁ CONEXÃO COM CONECTOR NO RAMAL DE LIGAÇÃO	ARLAG	CURITIBANOS	9708	122	1
28774452	04/09/2023 20:17	04/09/2023 22:03	MÁ CONEXÃO COM CONECTOR NO RAMAL DE LIGAÇÃO	ARLAG	LAGES	16697	106	1
28774663	04/09/2023 20:25	05/09/2023 15:23	VEGETAÇÃO NA REDE	ARLAG	SAO JOAQUIM	3670	1138	19
28775108	04/09/2023 20:41	05/09/2023 17:43	DESCARGA ATMOSFERICA	ARLAG	PONTE ALTA	81297	1262	1
28775943	04/09/2023 21:17	05/09/2023 21:22	VEGETAÇÃO FORA DA FAIXA	ARLAG	SAO JOSE DO CERRITO	3001	1445	10
28775977	04/09/2023 21:17	05/09/2023 10:02	MÁ CONEXÃO COM CONECTOR NO RAMAL DE LIGAÇÃO	ARLAG	BOM JARDIM DA SERRA	25330	765	1
28776262	04/09/2023 21:30	04/09/2023 22:32	VEGETAÇÃO NA REDE	ARLAG	SANTA CECILIA	504	62	42
28776268	04/09/2023 21:31	05/09/2023 09:59	NÃO IDENTIFICADA	ARLAG	URUPEMA	514	748	494
28776586	04/09/2023 21:51	05/09/2023 18:31	DESCARGA ATMOSFERICA	ARLAG	BOM JARDIM DA SERRA	10569	1240	3
28776820	04/09/2023 22:13	05/09/2023 08:49	MÁ CONEXÃO COM CONECTOR NO RAMAL DE LIGAÇÃO	ARLAG	SAO CRISTOVAO DO SUL	19975	636	1
28776940	04/09/2023 22:25	05/09/2023 16:26	DESCARGA ATMOSFERICA	ARLAG	PALMEIRA	19842	1081	1
28777118	04/09/2023 22:41	05/09/2023 14:10	DESCARGA ATMOSFERICA	ARLAG	SAO JOAQUIM	14055	929	2

DOCUMENTO	DATA INICIO	DATA FIM	DESCRIÇÃO	Agência	Município	EQPTO. RESP.	DURACAO	QTDE UC
28777206	04/09/2023 22:55	05/09/2023 19:00	FALHA EM CHAVE FUSÍVEL (ESPECIFICAR)	ARLAG	LAGES		1205	13
28777358	04/09/2023 22:00	04/09/2023 23:20	VEGETAÇÃO NA REDE	ARLAG	BOCAINA DO SUL	82251	80	31
28777382	04/09/2023 22:20	05/09/2023 01:49	VEGETAÇÃO NA REDE	ARLAG	CELSO RAMOS	507	209	125
28777403	04/09/2023 23:30	05/09/2023 01:22	DESCARGA ATMOSFERICA	ARLAG	ANITA GARIBALDI	570	112	371
28777403	04/09/2023 23:30	05/09/2023 01:24	DESCARGA ATMOSFERICA	ARLAG	ANITA GARIBALDI	570	228	637
28777449	04/09/2023 23:40	05/09/2023 09:49	DESCARGA ATMOSFERICA	ARLAG	PONTE ALTA DO NORTE	3251	609	2
28778425	05/09/2023 05:42	05/09/2023 08:52	VEGETAÇÃO NA REDE	ARLAG	CELSO RAMOS	85168	190	12
28778879	05/09/2023 06:36	05/09/2023 11:56	VEGETAÇÃO NA REDE	ARLAG	BOCAINA DO SUL	82251	320	31
28778922	05/09/2023 06:39	06/09/2023 19:00	VEGETAÇÃO NA REDE	ARLAG	RIO RUFINO	80182	2181	1
28778922	06/09/2023 13:20	06/09/2023 18:27	VEGETAÇÃO NA REDE	ARLAG	RIO RUFINO	80182	307	31
28779401	05/09/2023 07:05	05/09/2023 09:59	OUTROS, OCORRÊNCIAS EM REDE (ESPECIFICAR)	ARLAG	LAGES	12784	174	12
28779496	05/09/2023 07:10	05/09/2023 09:48	DESCARGA ATMOSFERICA	ARLAG	CORREIA PINTO	3990	158	20
28779528	05/09/2023 07:12	06/09/2023 12:05	DESCARGA ATMOSFERICA	ARLAG	SAO JOAQUIM	687	1733	12
28779691	05/09/2023 07:20	05/09/2023 09:10	MÁ CONEXÃO COM CONECTOR NO RAMAL DE LIGAÇÃO	ARLAG	LAGES	5082	110	1

DOCUMENTO	DATA INICIO	DATA FIM	DESCRIÇÃO	Agência	Município	EQPTO. RESP.	DURACAO	QTDE UC
28779836	05/09/2023 07:28	05/09/2023 17:15	VEGETAÇÃO NA REDE	ARLAG	SAO JOAQUIM	3670	587	23
28779923	05/09/2023 07:31	06/09/2023 12:12	PARA-RAIO (ESPECIFICAR)	ARLAG	CAMPO BELO DO SUL	3532	1721	6
28779944	05/09/2023 07:34	06/09/2023 09:45	DESCARGA ATMOSFERICA	ARLAG	SAO JOSE DO CERRITO	9130	1571	1
28780123	05/09/2023 07:40	05/09/2023 12:00	DESCARGA ATMOSFERICA	ARLAG	CAPAO ALTO	4867	260	9
28780131	05/09/2023 07:43	07/09/2023 14:40	DESCARGA ATMOSFERICA	ARLAG	SAO JOAQUIM	9701	3297	3
28780194	05/09/2023 07:47	05/09/2023 14:10	DESCARGA ATMOSFERICA	ARLAG	BOM JARDIM DA SERRA	3484	383	6
28780217	05/09/2023 07:47	05/09/2023 15:36	DESCARGA ATMOSFERICA	ARLAG	ANITA GARIBALDI	81787	469	11
28780223	05/09/2023 07:45	05/09/2023 09:11	DESCARGA ATMOSFERICA	ARLAG	CURITIBANOS	81975	86	49
28780242	05/09/2023 07:46	06/09/2023 19:15	DESCARGA ATMOSFERICA	ARLAG	SAO JOAQUIM		2129	1
28780293	05/09/2023 07:48	07/09/2023 12:40	TRANSFORMADOR COM DEFEITO (ESPECIFICAR)	ARLAG	BOM JARDIM DA SERRA	14226	3172	2
28780313	05/09/2023 07:53	05/09/2023 09:55	VEGETAÇÃO NA REDE	ARLAG	LAGES	12784	122	12
28780517	05/09/2023 07:58	06/09/2023 13:10	DESCARGA ATMOSFERICA	ARLAG	SAO JOAQUIM	6764	1752	4
28780931	05/09/2023 08:15	05/09/2023 10:51	MÁ CONEXÃO COM CONECTOR NO RAMAL DE LIGAÇÃO	ARLAG	SAO JOAQUIM	15595	156	1
28780964	05/09/2023 08:13	05/09/2023 14:26	DESCARGA ATMOSFERICA	ARLAG	BOM RETIRO	80287	373	11

DOCUMENTO	DATA INICIO	DATA FIM	DESCRIÇÃO	Agência	Município	EQPTO. RESP.	DURACAO	QTDE UC
28780967	05/09/2023 08:18	05/09/2023 09:38	DESCARGA ATMOSFERICA	ARLAG	BOCAINA DO SUL	21488	80	19
28780970	05/09/2023 08:15	05/09/2023 14:43	MÁ CONEXÃO COM CONECTOR NO RAMAL DE LIGAÇÃO	ARLAG	CORREIA PINTO	11653	388	1
28781042	05/09/2023 08:17	05/09/2023 10:12	RAMAL DE LIGAÇÃO PARTIDO	ARLAG	LAGES	8719	115	1
28781061	05/09/2023 08:18	05/09/2023 15:17	VEGETAÇÃO NA REDE	ARLAG	URUBICI	87179	419	21
28781308	05/09/2023 08:28	06/09/2023 10:00	DESCARGA ATMOSFERICA	ARLAG	BOM JARDIM DA SERRA	11089	1532	6
28781469	05/09/2023 08:35	05/09/2023 14:53	DESCARGA ATMOSFERICA	ARLAG	OTACILIO COSTA	4809	378	3
28781546	05/09/2023 08:41	06/09/2023 09:30	VEGETAÇÃO NA REDE	ARLAG	SAO JOSE DO CERRITO	82102	1489	67
28781576	05/09/2023 08:40	05/09/2023 18:56	DESCARGA ATMOSFERICA	ARLAG	ANITA GARIBALDI	17667	616	1
28781641	05/09/2023 08:45	07/09/2023 14:42	DESCARGA ATMOSFERICA	ARLAG	SAO JOAQUIM	18891	3237	1
28781659	05/09/2023 08:43	05/09/2023 09:42	MÁ CONEXÃO COM CONECTOR NO RAMAL DE LIGAÇÃO	ARLAG	LAGES	5073	59	1
28781772	05/09/2023 08:48	07/09/2023 10:08	DESCARGA ATMOSFERICA	ARLAG	BOM JARDIM DA SERRA	81960	2960	1
28781776	05/09/2023 08:49	05/09/2023 16:22	DESCARGA ATMOSFERICA	ARLAG	PONTE ALTA	81724	453	4
28781887	05/09/2023 08:54	05/09/2023 10:43	DESCARGA ATMOSFERICA	ARLAG	LAGES	5791	109	29
28781890	05/09/2023 08:54	05/09/2023 16:00	VEGETAÇÃO NA REDE	ARLAG	PAINEL	7057	426	4

DOCUMENTO	DATA INICIO	DATA FIM	DESCRIÇÃO	Agência	Município	EQPTO. RESP.	DURACAO	QTDE UC
28781930	05/09/2023 08:59	05/09/2023 11:05	MÁ CONEXÃO COM CONECTOR NO RAMAL DE LIGAÇÃO	ARLAG	LAGES	13029	126	1
28781966	05/09/2023 09:00	05/09/2023 15:18	DESCARGA ATMOSFERICA	ARLAG	CERRO NEGRO	3043	378	6
28781992	05/09/2023 09:03	06/09/2023 15:00	CONDIÇÃO CLIMÁTICA ADVERSA	ARLAG	PONTE ALTA DO NORTE	17390	1797	2
28781992	06/09/2023 12:46	06/09/2023 15:12	CONDIÇÃO CLIMÁTICA ADVERSA	ARLAG	PONTE ALTA DO NORTE	17390	146	2
28782059	05/09/2023 09:01	05/09/2023 10:12	CONDIÇÃO CLIMÁTICA ADVERSA	ARLAG	ANITA GARIBALDI	82078	71	114
28782156	05/09/2023 09:06	05/09/2023 11:03	MÁ CONEXÃO COM CONECTOR NO RAMAL DE LIGAÇÃO	ARLAG	OTACILIO COSTA	13153	117	1
28782227	05/09/2023 09:09	06/09/2023 12:28	VEGETAÇÃO NA REDE	ARLAG	SAO JOSE DO CERRITO	8895	1639	2
28782230	05/09/2023 09:09	06/09/2023 19:44	DESCARGA ATMOSFERICA	ARLAG	SAO JOAQUIM	6181	2075	1
28782337	05/09/2023 09:14	05/09/2023 12:10	DESCARGA ATMOSFERICA	ARLAG	PAINEL	4624	176	1
28782373	05/09/2023 09:16	07/09/2023 18:29	DESCARGA ATMOSFERICA	ARLAG	SAO JOAQUIM	9226	3433	2
28782410	05/09/2023 09:18	05/09/2023 10:09	MÁ CONEXÃO COM CONECTOR NO RAMAL DE LIGAÇÃO	ARLAG	LAGES	6262	51	1
28782538	05/09/2023 09:24	05/09/2023 10:37	MÁ CONEXÃO COM CONECTOR NO RAMAL DE LIGAÇÃO	ARLAG	LAGES	5581	73	1

DOCUMENTO	DATA INICIO	DATA FIM	DESCRIÇÃO	Agência	Município	EQPTO. RESP.	DURACAO	QTDE UC
28782641	05/09/2023 09:29	05/09/2023 17:16	DESCARGA ATMOSFERICA	ARLAG	SAO JOAQUIM	89052	467	38
28782674	05/09/2023 09:38	06/09/2023 09:45	VEGETAÇÃO NA REDE	ARLAG	CAMPO BELO DO SUL	81881	1447	20
28782911	05/09/2023 09:43	05/09/2023 14:33	VEGETAÇÃO NA REDE	ARLAG	SAO CRISTOVAO DO SUL	81250	290	8
28783153	05/09/2023 09:56	05/09/2023 12:37	DESCARGA ATMOSFERICA	ARLAG	BOCAINA DO SUL	17051	161	3
28783161	05/09/2023 10:00	05/09/2023 20:10	DESCARGA ATMOSFERICA	ARLAG	CAPAO ALTO	624	610	27
28783203	05/09/2023 10:00	05/09/2023 11:59	DESCARGA ATMOSFERICA	ARLAG	SAO JOAQUIM	18849	119	54
28783268	05/09/2023 10:04	05/09/2023 12:19	RAMAL DE LIGAÇÃO PARTIDO	ARLAG	LAGES	13046	135	1
28783352	05/09/2023 10:06	05/09/2023 13:54	DESCARGA ATMOSFERICA	ARLAG	CAMPO BELO DO SUL	9522	228	1
28783465	05/09/2023 10:18	05/09/2023 16:35	DESCARGA ATMOSFERICA	ARLAG	PONTE ALTA	12729	377	1
28783637	05/09/2023 10:24	05/09/2023 20:09	VEGETAÇÃO NA REDE	ARLAG	CAMPO BELO DO SUL	11452	585	6
28783803	05/09/2023 10:35	06/09/2023 14:16	VEGETAÇÃO NA REDE	ARLAG	SANTA CECILIA	82357	1661	55
28783803	05/09/2023 10:35	07/09/2023 17:00	VEGETAÇÃO NA REDE	ARLAG	SANTA CECILIA	82357	3265	31
28783949	05/09/2023 10:43	05/09/2023 15:14	CONDIÇÃO CLIMÁTICA ADVERSA	ARLAG	SAO JOAQUIM		271	2
28784132	05/09/2023 10:51	05/09/2023 14:10	DESCARGA ATMOSFERICA	ARLAG	ANITA GARIBALDI	21724	199	1
28784227	05/09/2023 10:59	05/09/2023 20:20	MÁ CONEXÃO COM CONECTOR	ARLAG	URUBICI	9496	561	1



DOCUMENTO	DATA INICIO	DATA FIM	DESCRIÇÃO	Agência	Município	EQPTO. RESP.	DURACAO	QTDE UC
			NO RAMAL DE LIGAÇÃO					
28784379	05/09/2023 11:05	05/09/2023 15:55	DEFEITO NO CABO DE SAÍDA DO TRAFÓ (CABOVPP)	ARLAG	CURITIBANOS	7924	290	37
28784427	05/09/2023 11:10	05/09/2023 17:41	FALHA EM CHAVE FUSÍVEL (ESPECIFICAR)	ARLAG	LAGES	5632	391	12
28784463	05/09/2023 11:12	06/09/2023 10:30	DESCARGA ATMOSFERICA	ARLAG	BOM JARDIM DA SERRA	10760	1398	3
28784660	05/09/2023 11:27	06/09/2023 19:03	DESCARGA ATMOSFERICA	ARLAG	SAO JOAQUIM	3840	1896	4
28784711	05/09/2023 11:26	05/09/2023 14:04	DESCARGA ATMOSFERICA	ARLAG	SAO JOAQUIM	70613	158	1
28784888	05/09/2023 11:37	05/09/2023 16:21	DESCARGA ATMOSFERICA	ARLAG	URUBICI	80015	284	53
28784965	05/09/2023 11:47	06/09/2023 18:33	VEGETAÇÃO NA REDE	ARLAG	LAGES	4843	1846	1
28784972	05/09/2023 11:45	06/09/2023 10:25	CONDIÇÃO CLIMÁTICA ADVERSA	ARLAG	CAMPO BELO DO SUL	3973	1360	8
28785036	05/09/2023 11:49	05/09/2023 15:19	CONDIÇÃO CLIMÁTICA ADVERSA	ARLAG	BOM JARDIM DA SERRA	661	210	26
28785036	05/09/2023 11:49	06/09/2023 19:00	CONDIÇÃO CLIMÁTICA ADVERSA	ARLAG	BOM JARDIM DA SERRA	661	1871	37
28785146	05/09/2023 11:57	05/09/2023 15:50	TRANSFORMADOR COM DEFEITO (ESPECIFICAR)	ARLAG	URUPEMA	19589	233	2
28785249	05/09/2023 12:05	05/09/2023 16:39	PARA-RAIO (ESPECIFICAR)	ARLAG	CURITIBANOS	20078	274	30
28785540	05/09/2023 12:32	05/09/2023 16:03	DESCARGA ATMOSFERICA	ARLAG	PONTE ALTA	80731	211	3



DOCUMENTO	DATA INICIO	DATA FIM	DESCRIÇÃO	Agência	Município	EQPTO. RESP.	DURACAO	QTDE UC
28785662	05/09/2023 12:42	07/09/2023 13:11	CONDIÇÃO CLIMÁTICA ADVERSA	ARLAG	SAO JOAQUIM	3895	2909	2
28785670	05/09/2023 12:44	05/09/2023 15:10	VEGETAÇÃO NA REDE	ARLAG	SAO JOSE DO CERRITO		146	47
28785805	05/09/2023 12:55	05/09/2023 16:45	CONDIÇÃO CLIMÁTICA ADVERSA	ARLAG	URUPEMA	80329	230	4
28785833	05/09/2023 13:00	06/09/2023 19:19	DESCARGA ATMOSFERICA	ARLAG	CAPAO ALTO	3544	1819	1
28785871	05/09/2023 13:02	05/09/2023 14:10	MÁ CONEXÃO COM CONECTOR NO RAMAL DE LIGAÇÃO	ARLAG	LAGES	23249	68	1
28786005	05/09/2023 13:14	06/09/2023 11:16	DESCARGA ATMOSFERICA	ARLAG	SAO JOAQUIM	82163	1322	42
28786593	05/09/2023 13:52	05/09/2023 16:57	DESCARGA ATMOSFERICA	ARLAG	SANTA CECILIA	21066	185	2
28786634	05/09/2023 13:54	05/09/2023 20:05	DESCARGA ATMOSFERICA	ARLAG	CAMPO BELO DO SUL	21204	371	6
28786672	05/09/2023 13:58	05/09/2023 14:38	VEGETAÇÃO NA REDE	ARLAG	BOM JARDIM DA SERRA	9154	40	5
28786700	05/09/2023 13:59	05/09/2023 17:27	MÁ CONEXÃO COM CONECTOR NO RAMAL DE LIGAÇÃO	ARLAG	SANTA CECILIA	8282	208	1
28786861	05/09/2023 14:12	05/09/2023 19:01	DESCARGA ATMOSFERICA	ARLAG	ANITA GARIBALDI		289	28
28786997	05/09/2023 14:21	07/09/2023 14:30	DESCARGA ATMOSFERICA	ARLAG	SAO JOAQUIM	8873	2889	2
28787000	05/09/2023 14:23	05/09/2023 15:32	DESCARGA ATMOSFERICA	ARLAG	SAO JOAQUIM	82164	69	9

DOCUMENTO	DATA INICIO	DATA FIM	DESCRIÇÃO	Agência	Município	EQPTO. RESP.	DURACAO	QTDE UC
28787157	05/09/2023 14:32	05/09/2023 20:40	MÁ CONEXÃO COM CONECTOR NO RAMAL DE LIGAÇÃO	ARLAG	SAO JOAQUIM	16159	368	1
28787235	05/09/2023 14:39	05/09/2023 17:34	OUTROS, OCORRÊNCIAS EM REDE (ESPECIFICAR)	ARLAG	LAGES	70079	175	1
28787275	05/09/2023 14:41	05/09/2023 16:14	CONDIÇÃO CLIMÁTICA ADVERSA	ARLAG	URUPEMA	20600	93	1
28787376	05/09/2023 14:54	05/09/2023 16:43	RAMAL DE LIGAÇÃO PARTIDO	ARLAG	LAGES	5089	109	1
28787610	05/09/2023 15:06	06/09/2023 16:35	DESCARGA ATMOSFERICA	ARLAG	SAO JOAQUIM	80252	1529	2
28787733	06/09/2023 13:52	06/09/2023 14:00	ISOLADOR COM DEFEITO OU AVARIADO (ESPECIFICAR)	ARLAG	LAGES	1625	8	3
28787755	05/09/2023 15:21	06/09/2023 19:22	DESCARGA ATMOSFERICA	ARLAG	SAO JOAQUIM	9802	1681	1
28787823	05/09/2023 15:32	05/09/2023 16:44	VEGETAÇÃO NA REDE	ARLAG	CURITIBANOS	21766	72	93
28787847	05/09/2023 15:25	07/09/2023 15:41	DESCARGA ATMOSFERICA	ARLAG	CAPAO ALTO	11809	2896	1
28787924	05/09/2023 15:32	05/09/2023 18:02	NÃO IDENTIFICADA	ARLAG	OTACILIO COSTA		150	3
28787964	05/09/2023 15:37	06/09/2023 09:42	DESCARGA ATMOSFERICA	ARLAG	SAO JOAQUIM	89019	1085	342
28788215	05/09/2023 15:52	05/09/2023 20:41	MÁ CONEXÃO COM CONECTOR NO RAMAL DE LIGAÇÃO	ARLAG	LAGES	6926	289	1

DOCUMENTO	DATA INICIO	DATA FIM	DESCRIÇÃO	Agência	Município	EQPTO. RESP.	DURACAO	QTDE UC
28788300	05/09/2023 16:03	05/09/2023 21:19	MÁ CONEXÃO COM CONECTOR NO RAMAL DE LIGAÇÃO	ARLAG	BOM JARDIM DA SERRA	9162	316	1
28788457	05/09/2023 16:12	06/09/2023 19:26	DESCARGA ATMOSFERICA	ARLAG	URUBICI	670	1634	39
28788501	05/09/2023 16:15	05/09/2023 17:55	DESCARGA ATMOSFERICA	ARLAG	SAO CRISTOVAO DO SUL	13234	100	1
28788530	05/09/2023 16:24	05/09/2023 18:20	DESCARGA ATMOSFERICA	ARLAG	SAO CRISTOVAO DO SUL	13238	116	3
28788909	05/09/2023 16:46	06/09/2023 10:13	DESCARGA ATMOSFERICA	ARLAG	SAO JOSE DO CERRITO	19858	1047	1
28788985	05/09/2023 16:54	07/09/2023 15:26	DESCARGA ATMOSFERICA	ARLAG	SAO JOAQUIM		2792	18
28789206	05/09/2023 17:14	06/09/2023 18:10	TRANSFORMADOR COM DEFEITO (ESPECIFICAR)	ARLAG	SAO JOAQUIM	6174	1496	2
28789507	05/09/2023 17:39	06/09/2023 16:25	DESCARGA ATMOSFERICA	ARLAG	CERRO NEGRO	11320	1366	1
28789610	05/09/2023 17:47	06/09/2023 19:23	DESCARGA ATMOSFERICA	ARLAG	LAGES	5271	1536	1
28789838	05/09/2023 18:06	06/09/2023 15:21	VEGETAÇÃO NA REDE	ARLAG	URUBICI	80039	1275	9
28789939	05/09/2023 18:15	05/09/2023 20:44	DESCARGA ATMOSFERICA	ARLAG	OTACILIO COSTA	22328	149	1
28790003	05/09/2023 18:21	06/09/2023 19:37	DESCARGA ATMOSFERICA	ARLAG	PONTE ALTA	20734	1516	1
28790318	05/09/2023 18:42	07/09/2023 10:39	CONDIÇÃO CLIMÁTICA ADVERSA	ARLAG	SAO JOAQUIM	9039	2397	1

DOCUMENTO	DATA INICIO	DATA FIM	DESCRIÇÃO	Agência	Município	EQPTO. RESP.	DURACAO	QTDE UC
28790369	05/09/2023 18:47	05/09/2023 23:43	MÁ CONEXÃO COM CONECTOR NO RAMAL DE LIGAÇÃO	ARLAG	LAGES	11620	296	1
28790448	05/09/2023 18:56	05/09/2023 20:39	MÁ CONEXÃO COM CONECTOR NO RAMAL DE LIGAÇÃO	ARLAG	LAGES	5063	103	1
28790471	05/09/2023 18:55	05/09/2023 21:51	VEGETAÇÃO NA REDE	ARLAG	LAGES	8225	176	65
28790512	05/09/2023 18:59	06/09/2023 09:05	DESCARGA ATMOSFERICA	ARLAG	LAGES		846	1
28790582	05/09/2023 19:05	05/09/2023 21:17	RAMAL DE LIGAÇÃO PARTIDO	ARLAG	LAGES	14350	132	1
28790594	05/09/2023 19:08	05/09/2023 19:36	DESCARGA ATMOSFERICA	ARLAG	PONTE ALTA	12729	28	1
28790707	05/09/2023 19:12	05/09/2023 20:00	DESCARGA ATMOSFERICA	ARLAG	CELSO RAMOS	22215	48	1
28790735	05/09/2023 19:16	06/09/2023 09:36	DESCARGA ATMOSFERICA	ARLAG	SANTA CECILIA	11207	860	57
28791111	05/09/2023 19:49	06/09/2023 19:29	DESCARGA ATMOSFERICA	ARLAG	LAGES	3334	1420	1
28791599	05/09/2023 20:59	05/09/2023 21:57	DESCARGA ATMOSFERICA	ARLAG	SANTA CECILIA	12922	58	3
28791868	05/09/2023 22:05	06/09/2023 12:32	DESCARGA ATMOSFERICA	ARLAG	CAPAO ALTO	18421	867	3
28791908	05/09/2023 22:13	05/09/2023 23:41	DEFEITO EM CONDUTOR (ESPECIFICAR)	ARLAG	CURITIBANOS	543	88	400
28791908	05/09/2023 22:13	06/09/2023 03:30	DEFEITO EM CONDUTOR (ESPECIFICAR)	ARLAG	CURITIBANOS	543	317	44

DOCUMENTO	DATA INICIO	DATA FIM	DESCRIÇÃO	Agência	Município	EQPTO. RESP.	DURACAO	QTDE UC
28792018	05/09/2023 22:55	06/09/2023 00:52	MÁ CONEXÃO COM CONECTOR NO RAMAL DE LIGAÇÃO	ARLAG	LAGES	14090	117	1
28792039	05/09/2023 23:02	06/09/2023 00:17	MÁ CONEXÃO COM CONECTOR NO RAMAL DE LIGAÇÃO	ARLAG	LAGES	5545	75	1
28792064	05/09/2023 23:24	07/09/2023 16:41	DESCARGA ATMOSFERICA	ARLAG	SAO JOAQUIM	80383	2477	1
28792374	06/09/2023 06:42	06/09/2023 12:51	CONDIÇÃO CLIMÁTICA ADVERSA	ARLAG	PALMEIRA	4656	369	26
28792629	06/09/2023 07:36	06/09/2023 14:32	VEGETAÇÃO NA REDE	ARLAG	LAGES	4098	416	8
28792657	06/09/2023 07:41	07/09/2023 14:48	DESCARGA ATMOSFERICA	ARLAG	SAO JOAQUIM	6736	1867	1
28793083	06/09/2023 08:32	09/09/2023 12:20	TRANSFORMADOR COM DEFEITO (ESPECIFICAR)	ARLAG	SAO JOAQUIM	10384	4548	1
28793152	06/09/2023 08:42	06/09/2023 15:19	VEGETAÇÃO FORA DA FAIXA	ARLAG	SAO JOSE DO CERRITO	85086	397	10
28793228	06/09/2023 08:50	06/09/2023 19:47	DESCARGA ATMOSFERICA	ARLAG	SAO JOAQUIM	20916	657	1
28793392	06/09/2023 09:07	06/09/2023 14:46	DESCARGA ATMOSFERICA	ARLAG	SAO JOAQUIM	23956	339	1
28793420	06/09/2023 09:09	06/09/2023 12:42	DESCARGA ATMOSFERICA	ARLAG	SAO JOAQUIM	14056	213	2
28793500	06/09/2023 09:17	06/09/2023 09:55	CONDUTOR DESREGULADO	ARLAG	LAGES	40106	38	4467
28793607	06/09/2023 09:30	06/09/2023 14:10	DESCARGA ATMOSFERICA	ARLAG	CURITIBANOS	70620	280	1

DOCUMENTO	DATA INICIO	DATA FIM	DESCRIÇÃO	Agência	Município	EQPTO. RESP.	DURACAO	QTDE UC
28793687	06/09/2023 09:37	06/09/2023 13:30	POSTE AVARIADO (ESPECIFICAR)	ARLAG	RIO RUFINO	13764	233	32
28793777	06/09/2023 09:48	07/09/2023 08:54	DESCARGA ATMOSFERICA	ARLAG	SAO JOAQUIM	8870	1386	5
28793966	06/09/2023 10:07	06/09/2023 17:33	DESCARGA ATMOSFERICA	ARLAG	SAO JOSE DO CERRITO	8857	446	7
28793984	06/09/2023 10:06	06/09/2023 18:19	DESCARGA ATMOSFERICA	ARLAG	CERRO NEGRO	20221	493	1
28794017	06/09/2023 10:10	06/09/2023 15:25	FALHA EM CHAVE FUSÍVEL (ESPECIFICAR)	ARLAG	LAGES	89067	315	200
28794104	06/09/2023 10:21	07/09/2023 18:09	DESCARGA ATMOSFERICA	ARLAG	URUBICI	8909	1908	4
28794204	06/09/2023 10:31	07/09/2023 10:30	DESCARGA ATMOSFERICA	ARLAG	SANTA CECILIA	80978	1439	8
28794330	06/09/2023 10:43	08/09/2023 11:27	PARA-RAIO (ESPECIFICAR)	ARLAG	LAGES	11719	2924	20
28794332	06/09/2023 10:45	06/09/2023 15:10	RAMAL DE LIGAÇÃO EM CURTO CIRCUITO.	ARLAG	SAO JOAQUIM	18669	265	1
28794387	06/09/2023 10:51	07/09/2023 14:54	DESCARGA ATMOSFERICA	ARLAG	SAO JOAQUIM	9755	1683	3
28794438	06/09/2023 10:54	07/09/2023 14:58	DESCARGA ATMOSFERICA	ARLAG	SAO JOAQUIM	9214	1684	1
28794558	06/09/2023 11:09	07/09/2023 09:45	DESCARGA ATMOSFERICA	ARLAG	SAO JOAQUIM	18579	1356	1
28794673	06/09/2023 11:23	06/09/2023 14:10	JAMPER OU FLY- TAP PARTIDO	ARLAG	CORREIA PINTO	4261	167	604
28794920	06/09/2023 11:55	06/09/2023 13:37	VEGETAÇÃO NA REDE	ARLAG	ANITA GARIBALDI	8613	102	6
28795114	06/09/2023 12:28	09/09/2023 16:50	DESCARGA ATMOSFERICA	ARLAG	SAO JOAQUIM	24645	4582	1

DOCUMENTO	DATA INICIO	DATA FIM	DESCRIÇÃO	Agência	Município	EQPTO. RESP.	DURACAO	QTDE UC
28795137	06/09/2023 12:33	06/09/2023 15:30	CONDIÇÃO CLIMÁTICA ADVERSA	ARLAG	SAO JOAQUIM	6797	177	2
28795192	06/09/2023 12:45	07/09/2023 20:00	DESCARGA ATMOSFERICA	ARLAG	LAGES	7017	1875	7
28795323	06/09/2023 13:04	06/09/2023 16:35	VEGETAÇÃO NA REDE	ARLAG	ANITA GARIBALDI	82198	211	80
28795510	06/09/2023 13:34	06/09/2023 19:27	DESCARGA ATMOSFERICA	ARLAG	URUBICI	24628	353	1
28795634	06/09/2023 13:49	07/09/2023 14:37	DESCARGA ATMOSFERICA	ARLAG	SAO JOAQUIM	20267	1488	5
28795956	06/09/2023 14:32	07/09/2023 13:44	VEGETAÇÃO NA REDE	ARLAG	SAO JOAQUIM	687	1392	12
28796029	06/09/2023 14:44	06/09/2023 17:26	MÁ CONEXÃO NOS BORNES DO TRANSFORMADOR	ARLAG	LAGES	8717	162	114
28796083	06/09/2023 14:48	07/09/2023 14:51	DESCARGA ATMOSFERICA	ARLAG	SAO JOAQUIM	23063	1443	1
28796099	06/09/2023 14:51	08/09/2023 11:00	DEFEITO EM CONDUTOR (ESPECIFICAR)	ARLAG	LAGES	4523	2649	3
28796242	06/09/2023 15:17	06/09/2023 17:37	MÁ CONEXÃO COM CONECTOR NO RAMAL DE LIGAÇÃO	ARLAG	CURITIBANOS	12994	140	1
28796244	06/09/2023 15:12	06/09/2023 18:28	MÁ CONEXÃO COM CONECTOR NO RAMAL DE LIGAÇÃO	ARLAG	LAGES	5091	196	1
28796400	06/09/2023 15:27	06/09/2023 16:30	MÁ CONEXÃO COM CONECTOR NO RAMAL DE LIGAÇÃO	ARLAG	CURITIBANOS	21565	63	1

DOCUMENTO	DATA INICIO	DATA FIM	DESCRIÇÃO	Agência	Município	EQPTO. RESP.	DURACAO	QTDE UC
28758847	04/09/2023 10:31	04/09/2023 12:21	NÃO IDENTIFICADA	ARMAF	CANOINHAS	80620	110	451
28759270	04/09/2023 11:08	04/09/2023 14:00	CONDIÇÃO CLIMÁTICA ADVERSA	ARMAF	ITAIOPOLIS		172	15
28759545	04/09/2023 11:28	04/09/2023 12:43	CONDIÇÃO CLIMÁTICA ADVERSA	ARMAF	MAFRA	552	75	406
28759614	04/09/2023 11:33	04/09/2023 14:00	VEGETAÇÃO NA REDE	ARMAF	ITAIOPOLIS		147	15
28759656	04/09/2023 13:12	04/09/2023 14:44	VEGETAÇÃO NA REDE	ARMAF	ITAIOPOLIS	11689	92	3
28759758	04/09/2023 11:46	04/09/2023 14:03	VEGETAÇÃO NA REDE	ARMAF	IRINEOPOLIS		137	50
28759794	04/09/2023 11:49	04/09/2023 16:19	VEGETAÇÃO FORA DA FAIXA	ARMAF	RIO NEGRO	80928	270	1
28759857	04/09/2023 11:55	04/09/2023 23:50	CONDIÇÃO CLIMÁTICA ADVERSA	ARMAF	ITAIOPOLIS		715	51
28759866	04/09/2023 11:56	04/09/2023 14:45	DESCARGA ATMOSFERICA	ARMAF	IRINEOPOLIS	3460	169	15
28759934	04/09/2023 12:02	05/09/2023 00:16	CONDIÇÃO CLIMÁTICA ADVERSA	ARMAF	MONTE CASTELO	4758	734	144
28759968	04/09/2023 12:08	06/09/2023 10:15	CONDIÇÃO CLIMÁTICA ADVERSA	ARMAF	BELA VISTA DO TOLDO	36889	2767	5
28760006	04/09/2023 12:10	04/09/2023 16:51	VEGETAÇÃO NA REDE	ARMAF	CANOINHAS	538	281	359
28760067	04/09/2023 12:19	05/09/2023 10:47	CONDIÇÃO CLIMÁTICA ADVERSA	ARMAF	ITAIOPOLIS	89012	1348	104



DOCUMENTO	DATA INICIO	DATA FIM	DESCRIÇÃO	Agência	Município	EQPTO. RESP.	DURACAO	QTDE UC
28760076	04/09/2023 12:17	05/09/2023 03:37	CONDIÇÃO CLIMÁTICA ADVERSA	ARMAF	MAJOR VIEIRA	516	920	63
28760076	04/09/2023 12:17	05/09/2023 10:13	CONDIÇÃO CLIMÁTICA ADVERSA	ARMAF	MAJOR VIEIRA	516	1316	221
28760076	04/09/2023 12:17	05/09/2023 12:53	CONDIÇÃO CLIMÁTICA ADVERSA	ARMAF	MAJOR VIEIRA	516	1476	248
28760076	05/09/2023 10:13	05/09/2023 10:21	CONDIÇÃO CLIMÁTICA ADVERSA	ARMAF	MAJOR VIEIRA	516	8	63
28760076	05/09/2023 10:13	05/09/2023 11:26	CONDIÇÃO CLIMÁTICA ADVERSA	ARMAF	MAJOR VIEIRA	516	73	193
28760076	05/09/2023 10:13	05/09/2023 12:00	CONDIÇÃO CLIMÁTICA ADVERSA	ARMAF	MAJOR VIEIRA	516	107	28
28760283	04/09/2023 12:41	06/09/2023 11:29	VEGETAÇÃO FORA DA FAIXA	ARMAF	MAJOR VIEIRA	80791	2808	19
28760324	04/09/2023 12:45	04/09/2023 14:14	VEGETAÇÃO NA REDE	ARMAF	MAFRA	8221	89	71
28760524	04/09/2023 12:59	04/09/2023 14:40	CONDIÇÃO CLIMÁTICA ADVERSA	ARMAF	CANOINHAS	519	101	445
28760524	04/09/2023 12:59	04/09/2023 18:05	CONDIÇÃO CLIMÁTICA ADVERSA	ARMAF	CANOINHAS	519	306	185
28760524	04/09/2023 12:59	04/09/2023 20:45	CONDIÇÃO CLIMÁTICA ADVERSA	ARMAF	CANOINHAS	519	466	43
28760524	04/09/2023 12:59	05/09/2023 09:25	CONDIÇÃO CLIMÁTICA ADVERSA	ARMAF	CANOINHAS	519	1226	55

DOCUMENTO	DATA INICIO	DATA FIM	DESCRIÇÃO	Agência	Município	EQPTO. RESP.	DURACAO	QTDE UC
28760524	04/09/2023 12:59	05/09/2023 11:31	CONDIÇÃO CLIMÁTICA ADVERSA	ARMAF	CANOINHAS	519	1352	549
28760524	04/09/2023 12:59	05/09/2023 16:37	CONDIÇÃO CLIMÁTICA ADVERSA	ARMAF	CANOINHAS	519	1658	302
28760524	05/09/2023 11:31	05/09/2023 12:06	CONDIÇÃO CLIMÁTICA ADVERSA	ARMAF	CANOINHAS	519	70	551
28760524	05/09/2023 11:31	05/09/2023 18:47	CONDIÇÃO CLIMÁTICA ADVERSA	ARMAF	CANOINHAS	519	436	549
28760524	05/09/2023 17:50	05/09/2023 18:47	CONDIÇÃO CLIMÁTICA ADVERSA	ARMAF	CANOINHAS	519	57	55
28760539	04/09/2023 13:01	04/09/2023 16:17	NÃO IDENTIFICADA	ARMAF	CANOINHAS	80620	196	451
28760610	04/09/2023 13:02	04/09/2023 14:39	CONDIÇÃO CLIMÁTICA ADVERSA	ARMAF	CANOINHAS	86539	97	510
28760700	04/09/2023 13:13	05/09/2023 19:12	CONDIÇÃO CLIMÁTICA ADVERSA	ARMAF	ITAIOPOLIS	701	1799	36
28760731	04/09/2023 13:12	05/09/2023 11:12	CONDIÇÃO CLIMÁTICA ADVERSA	ARMAF	CANOINHAS	4244	1320	137
28760803	04/09/2023 13:15	04/09/2023 14:34	MÁ CONEXÃO NA REDE SECUNDÁRIA DA CELESC	ARMAF	PORTO UNIAO	33316	79	4
28760836	04/09/2023 13:17	04/09/2023 16:28	VEGETAÇÃO NA REDE	ARMAF	PAPANDUVA	22303	191	227
28760836	04/09/2023 13:17	05/09/2023 15:54	VEGETAÇÃO NA REDE	ARMAF	PAPANDUVA	22303	1597	56

DOCUMENTO	DATA INICIO	DATA FIM	DESCRIÇÃO	Agência	Município	EQPTO. RESP.	DURACAO	QTDE UC
28760836	04/09/2023 16:19	04/09/2023 17:02	VEGETAÇÃO NA REDE	ARMAF	PAPANDUVA	22303	43	282
28760836	04/09/2023 17:48	04/09/2023 18:15	VEGETAÇÃO NA REDE	ARMAF	PAPANDUVA	22303	27	178
28760836	04/09/2023 18:18	04/09/2023 20:39	VEGETAÇÃO NA REDE	ARMAF	PAPANDUVA	22303	141	92
28760836	04/09/2023 20:28	05/09/2023 11:02	VEGETAÇÃO NA REDE	ARMAF	PAPANDUVA	22303	874	209
28760836	04/09/2023 20:28	05/09/2023 15:54	VEGETAÇÃO NA REDE	ARMAF	PAPANDUVA	22303	1166	18
28760836	05/09/2023 09:49	05/09/2023 10:14	VEGETAÇÃO NA REDE	ARMAF	PAPANDUVA	22303	25	178
28760836	05/09/2023 11:16	05/09/2023 11:24	VEGETAÇÃO NA REDE	ARMAF	PAPANDUVA	22303	8	41
28760836	05/09/2023 11:16	05/09/2023 12:13	VEGETAÇÃO NA REDE	ARMAF	PAPANDUVA	22303	57	101
28760836	05/09/2023 11:16	05/09/2023 13:00	VEGETAÇÃO NA REDE	ARMAF	PAPANDUVA	22303	104	67
28760836	05/09/2023 13:00	05/09/2023 15:53	VEGETAÇÃO NA REDE	ARMAF	PAPANDUVA	22303	173	19
28760891	04/09/2023 13:27	07/09/2023 14:00	CONDIÇÃO CLIMÁTICA ADVERSA	ARMAF	PAPANDUVA		4353	7
28761168	04/09/2023 13:36	05/09/2023 17:32	CONDIÇÃO CLIMÁTICA ADVERSA	ARMAF	CANOINHAS	524	1676	781
28761235	04/09/2023 13:40	04/09/2023 14:14	CONDIÇÃO CLIMÁTICA ADVERSA	ARMAF	CANOINHAS	20907	34	596
28761235	04/09/2023 13:40	04/09/2023 16:12	CONDIÇÃO CLIMÁTICA ADVERSA	ARMAF	CANOINHAS	20907	152	1387

DOCUMENTO	DATA INICIO	DATA FIM	DESCRIÇÃO	Agência	Município	EQPTO. RESP.	DURACAO	QTDE UC
28761242	04/09/2023 13:41	04/09/2023 15:16	CONDIÇÃO CLIMÁTICA ADVERSA	ARMAF	CANOINHAS	20903	95	1810
28761283	04/09/2023 13:43	04/09/2023 18:00	CONDIÇÃO CLIMÁTICA ADVERSA	ARMAF	CANOINHAS	20906	257	1803
28761283	04/09/2023 13:49	04/09/2023 18:14	CONDIÇÃO CLIMÁTICA ADVERSA	ARMAF	CANOINHAS	20906	530	1115
28761300	04/09/2023 13:47	04/09/2023 22:43	CONDIÇÃO CLIMÁTICA ADVERSA	ARMAF	CANOINHAS	3943	536	250
28761493	04/09/2023 13:58	04/09/2023 18:10	VEGETAÇÃO NA REDE	ARMAF	CANOINHAS	80126	252	47
28761532	04/09/2023 13:59	06/09/2023 19:32	VEGETAÇÃO NA REDE	ARMAF	CANOINHAS	80517	3213	53
28761559	04/09/2023 13:56	05/09/2023 15:12	CONDIÇÃO CLIMÁTICA ADVERSA	ARMAF	CANOINHAS	4029	1516	14
28761768	04/09/2023 14:10	05/09/2023 11:33	CONDIÇÃO CLIMÁTICA ADVERSA	ARMAF	ITAIOPOLIS	89095	1283	10
28761768	04/09/2023 14:10	05/09/2023 18:11	CONDIÇÃO CLIMÁTICA ADVERSA	ARMAF	ITAIOPOLIS	89095	1681	186
28761916	04/09/2023 14:13	04/09/2023 15:21	VEGETAÇÃO NA REDE	ARMAF	SANTA TEREZINHA	3897	68	3
28761983	04/09/2023 14:16	04/09/2023 17:25	NÃO IDENTIFICADA	ARMAF	RIO NEGRO	15377	189	21
28762107	04/09/2023 14:21	04/09/2023 14:57	NÃO IDENTIFICADA	ARMAF	ITAIOPOLIS	22456	36	2362
28762169	04/09/2023 14:25	04/09/2023 17:38	CONDUTOR DESREGULADO	ARMAF	CANOINHAS	4567	193	65

DOCUMENTO	DATA INICIO	DATA FIM	DESCRIÇÃO	Agência	Município	EQPTO. RESP.	DURACAO	QTDE UC
28762257	04/09/2023 14:25	04/09/2023 15:37	CONDIÇÃO CLIMÁTICA ADVERSA	ARMAF	MAFRA	501	72	198
28762257	04/09/2023 14:25	04/09/2023 19:20	CONDIÇÃO CLIMÁTICA ADVERSA	ARMAF	MAFRA	501	295	467
28762261	04/09/2023 14:07	04/09/2023 18:33	DESCARGA ATMOSFERICA	ARMAF	ITAIOPOLIS	86515	266	614
28762295	04/09/2023 14:00	07/09/2023 17:21	TRANSFORMADOR COM DEFEITO (ESPECIFICAR)	ARMAF	TRES BARRAS	33629	4521	1
28762409	04/09/2023 14:36	05/09/2023 13:30	POSTE AVARIADO (ESPECIFICAR)	ARMAF	ITAIOPOLIS	5473	1374	2
28762536	04/09/2023 14:40	04/09/2023 18:01	DESCARGA ATMOSFERICA	ARMAF	MAFRA	3060	201	51
28762554	04/09/2023 14:41	06/09/2023 18:20	CONDIÇÃO CLIMÁTICA ADVERSA	ARMAF	ITAIOPOLIS	80223	3099	1
28762554	04/09/2023 14:41	06/09/2023 18:30	CONDIÇÃO CLIMÁTICA ADVERSA	ARMAF	ITAIOPOLIS	80223	3109	2
28762591	04/09/2023 14:44	05/09/2023 00:09	VEGETAÇÃO NA REDE	ARMAF	ITAIOPOLIS	5552	565	67
28762610	04/09/2023 14:43	05/09/2023 14:15	VEGETAÇÃO NA REDE	ARMAF	TRES BARRAS	80621	1412	70
28762834	04/09/2023 14:52	04/09/2023 18:46	NÃO IDENTIFICADA	ARMAF	ITAIOPOLIS	4124	234	19
28762907	04/09/2023 14:55	04/09/2023 23:22	CONDIÇÃO CLIMÁTICA ADVERSA	ARMAF	ITAIOPOLIS	89091	507	196
28762923	04/09/2023 15:00	06/09/2023 01:24	VEGETAÇÃO NA REDE	ARMAF	ITAIOPOLIS	89120	2064	15

DOCUMENTO	DATA INICIO	DATA FIM	DESCRIÇÃO	Agência	Município	EQPTO. RESP.	DURACAO	QTDE UC
28762932	04/09/2023 14:56	04/09/2023 16:54	CONDIÇÃO CLIMÁTICA ADVERSA	ARMAF	MAFRA	3408	118	24
28763097	04/09/2023 15:02	04/09/2023 17:41	CONDIÇÃO CLIMÁTICA ADVERSA	ARMAF	MAFRA	3016	159	14
28763111	04/09/2023 15:01	04/09/2023 15:05	CONDIÇÃO CLIMÁTICA ADVERSA	ARMAF	PAPANDUVA	22304	4	4175
28763111	04/09/2023 15:14	04/09/2023 21:46	CONDIÇÃO CLIMÁTICA ADVERSA	ARMAF	PAPANDUVA	22304	392	34
28763111	04/09/2023 15:14	04/09/2023 22:17	CONDIÇÃO CLIMÁTICA ADVERSA	ARMAF	PAPANDUVA	22304	423	137
28763111	04/09/2023 15:16	04/09/2023 16:20	CONDIÇÃO CLIMÁTICA ADVERSA	ARMAF	PAPANDUVA	22304	64	1533
28763111	05/09/2023 08:21	05/09/2023 09:01	CONDIÇÃO CLIMÁTICA ADVERSA	ARMAF	PAPANDUVA	22304	40	240
28763111	05/09/2023 09:05	05/09/2023 09:18	CONDIÇÃO CLIMÁTICA ADVERSA	ARMAF	PAPANDUVA	22304	13	578
28763111	05/09/2023 09:05	05/09/2023 13:18	CONDIÇÃO CLIMÁTICA ADVERSA	ARMAF	PAPANDUVA	22304	253	5
28763265	04/09/2023 15:11	06/09/2023 12:30	VEGETAÇÃO FORA DA FAIXA	ARMAF	BELA VISTA DO TOLDO	4260	2719	4
28763436	04/09/2023 15:15	04/09/2023 17:25	VEGETAÇÃO NA REDE	ARMAF	MAFRA	5127	130	50
28763467	04/09/2023 15:16	04/09/2023 18:52	DESCARGA ATMOSFERICA	ARMAF	MAFRA	3058	216	31

DOCUMENTO	DATA INICIO	DATA FIM	DESCRIÇÃO	Agência	Município	EQPTO. RESP.	DURACAO	QTDE UC
28763547	04/09/2023 15:19	04/09/2023 17:16	CONDUTOR DESREGULADO	ARMAF	MAFRA	12841	117	49
28763597	04/09/2023 15:20	04/09/2023 17:00	CONDIÇÃO CLIMÁTICA ADVERSA	ARMAF	ITAIOPOLIS	512	100	759
28763597	04/09/2023 17:10	04/09/2023 17:19	CONDIÇÃO CLIMÁTICA ADVERSA	ARMAF	ITAIOPOLIS	512	9	481
28763689	04/09/2023 15:25	04/09/2023 19:46	CONDIÇÃO CLIMÁTICA ADVERSA	ARMAF	MAFRA		261	19
28763689	06/09/2023 08:45	06/09/2023 10:17	CONDIÇÃO CLIMÁTICA ADVERSA	ARMAF	MAFRA		92	19
28763731	04/09/2023 15:25	04/09/2023 15:59	CONDIÇÃO CLIMÁTICA ADVERSA	ARMAF	MAFRA	6109	34	61
28763849	04/09/2023 15:29	04/09/2023 18:37	DESCARGA ATMOSFERICA	ARMAF	CANOINHAS	4091	188	225
28764013	04/09/2023 16:44	04/09/2023 18:40	VEGETAÇÃO NA REDE	ARMAF	TRES BARRAS	38225	116	23
28764013	04/09/2023 16:44	05/09/2023 12:13	VEGETAÇÃO NA REDE	ARMAF	TRES BARRAS	38225	1169	1
28764013	04/09/2023 16:44	06/09/2023 20:30	VEGETAÇÃO NA REDE	ARMAF	TRES BARRAS	38225	3106	2
28764444	04/09/2023 15:51	05/09/2023 11:52	VEGETAÇÃO NA REDE	ARMAF	MAFRA	7366	1201	12
28764506	04/09/2023 14:04	04/09/2023 15:30	CONDIÇÃO CLIMÁTICA ADVERSA	ARMAF	SANTA TEREZINHA	24601	86	783
28764587	04/09/2023 15:53	05/09/2023 11:52	VEGETAÇÃO NA REDE	ARMAF	MAFRA	7366	1199	12

DOCUMENTO	DATA INICIO	DATA FIM	DESCRIÇÃO	Agência	Município	EQPTO. RESP.	DURACAO	QTDE UC
28765078	04/09/2023 16:07	05/09/2023 22:25	CONDIÇÃO CLIMÁTICA ADVERSA	ARMAF	ITAIOPOLIS	6221	1818	3
28765189	04/09/2023 16:05	05/09/2023 11:17	VEGETAÇÃO NA REDE	ARMAF	MAFRA	789	1152	118
28765232	04/09/2023 16:06	04/09/2023 18:21	NÃO IDENTIFICADA	ARMAF	MAFRA	3941	135	241
28765842	04/09/2023 16:22	04/09/2023 23:33	CONDIÇÃO CLIMÁTICA ADVERSA	ARMAF	CANOINHAS	34047	431	45
28766148	04/09/2023 16:31	05/09/2023 23:45	CONDIÇÃO CLIMÁTICA ADVERSA	ARMAF	MAFRA	80576	1874	84
28766761	04/09/2023 16:49	05/09/2023 14:09	CONDIÇÃO CLIMÁTICA ADVERSA	ARMAF	CANOINHAS	37007	1280	32
28767232	04/09/2023 17:03	05/09/2023 23:15	VEGETAÇÃO NA REDE	ARMAF	IRINEOPOLIS	86557	1812	155
28767391	04/09/2023 17:34	04/09/2023 18:48	CONDIÇÃO CLIMÁTICA ADVERSA	ARMAF	MAFRA	553	74	422
28767391	04/09/2023 18:48	06/09/2023 16:55	CONDIÇÃO CLIMÁTICA ADVERSA	ARMAF	MAFRA	553	2767	3
28767681	04/09/2023 17:14	06/09/2023 21:00	CONDIÇÃO CLIMÁTICA ADVERSA	ARMAF	ITAIOPOLIS	80174	3106	5
28767835	04/09/2023 17:17	04/09/2023 20:47	CONDIÇÃO CLIMÁTICA ADVERSA	ARMAF	CANOINHAS	523	210	209
28767835	04/09/2023 17:17	05/09/2023 21:42	CONDIÇÃO CLIMÁTICA ADVERSA	ARMAF	CANOINHAS	523	1705	351



DOCUMENTO	DATA INICIO	DATA FIM	DESCRIÇÃO	Agência	Município	EQPTO. RESP.	DURACAO	QTDE UC
28767835	05/09/2023 21:42	07/09/2023 12:46	CONDIÇÃO CLIMÁTICA ADVERSA	ARMAF	CANOINHAS	523	2344	34
28768239	04/09/2023 17:27	05/09/2023 19:26	CONDIÇÃO CLIMÁTICA ADVERSA	ARMAF	ITAIOPOLIS		1559	15
28768364	04/09/2023 17:32	05/09/2023 20:41	VEGETAÇÃO NA REDE	ARMAF	SANTA TEREZINHA	80147	1629	16
28768400	04/09/2023 15:59	05/09/2023 07:57	CONDIÇÃO CLIMÁTICA ADVERSA	ARMAF	ITAIOPOLIS	86543	958	346
28768590	04/09/2023 17:40	04/09/2023 22:36	MÁ CONEXÃO FIO A FIO NO RAMAL DE LIGAÇÃO	ARMAF	MAFRA	15168	296	1
28768784	04/09/2023 17:43	06/09/2023 09:35	VEGETAÇÃO FORA DA FAIXA	ARMAF	CANOINHAS	3727	2392	5
28768962	04/09/2023 17:48	06/09/2023 10:57	VEGETAÇÃO FORA DA FAIXA	ARMAF	BELA VISTA DO TOLDO	34081	2469	4
28769309	04/09/2023 18:00	04/09/2023 20:12	CONDIÇÃO CLIMÁTICA ADVERSA	ARMAF	ITAIOPOLIS	80755	132	1
28769558	04/09/2023 18:03	04/09/2023 19:45	CONDIÇÃO CLIMÁTICA ADVERSA	ARMAF	PORTO UNIAO	531	102	6
28769558	04/09/2023 18:04	04/09/2023 19:50	CONDIÇÃO CLIMÁTICA ADVERSA	ARMAF	PORTO UNIAO	531	106	1852
28769558	04/09/2023 18:04	04/09/2023 19:59	CONDIÇÃO CLIMÁTICA ADVERSA	ARMAF	PORTO UNIAO	531	115	395
28769558	04/09/2023 18:04	04/09/2023 20:00	CONDIÇÃO CLIMÁTICA ADVERSA	ARMAF	PORTO UNIAO	531	116	513

DOCUMENTO	DATA INICIO	DATA FIM	DESCRIÇÃO	Agência	Município	EQPTO. RESP.	DURACAO	QTDE UC
28769558	04/09/2023 18:05	04/09/2023 20:01	CONDIÇÃO CLIMÁTICA ADVERSA	ARMAF	PORTO UNIAO	531	116	783
28769660	04/09/2023 18:07	04/09/2023 20:52	CONDIÇÃO CLIMÁTICA ADVERSA	ARMAF	MAFRA	7002	165	11
28769672	04/09/2023 18:11	04/09/2023 21:33	VEGETAÇÃO NA REDE	ARMAF	MAFRA	80878	202	16
28769756	04/09/2023 18:10	05/09/2023 19:30	VEGETAÇÃO NA REDE	ARMAF	MAJOR VIEIRA	4319	1520	7
28769866	04/09/2023 18:16	04/09/2023 22:47	CONDIÇÃO CLIMÁTICA ADVERSA	ARMAF	CANOINHAS	36508	271	69
28769884	04/09/2023 18:14	05/09/2023 09:45	MÁ CONEXÃO COM CONECTOR NO RAMAL DE LIGAÇÃO	ARMAF	TRES BARRAS	32654	931	1
28769913	04/09/2023 18:17	05/09/2023 10:15	CONDIÇÃO CLIMÁTICA ADVERSA	ARMAF	SANTA TEREZINHA	11126	958	1
28769974	04/09/2023 18:17	04/09/2023 23:14	CONDIÇÃO CLIMÁTICA ADVERSA	ARMAF	MAFRA	5191	297	7
28769981	05/09/2023 18:15	05/09/2023 19:15	VEGETAÇÃO NA REDE	ARMAF	TRES BARRAS	4623	60	37
28770519	04/09/2023 18:34	06/09/2023 12:42	VEGETAÇÃO NA REDE	ARMAF	CANOINHAS	34736	2528	1
28770531	04/09/2023 18:35	04/09/2023 23:40	CONDIÇÃO CLIMÁTICA ADVERSA	ARMAF	MONTE CASTELO	11261	305	80
28770602	04/09/2023 18:35	04/09/2023 21:12	CONDIÇÃO CLIMÁTICA ADVERSA	ARMAF	MAFRA	6270	157	2

DOCUMENTO	DATA INICIO	DATA FIM	DESCRIÇÃO	Agência	Município	EQPTO. RESP.	DURACAO	QTDE UC
28770657	04/09/2023 18:40	04/09/2023 23:45	CONDIÇÃO CLIMÁTICA ADVERSA	ARMAF	CANOINHAS	28904	305	67
28770657	04/09/2023 18:40	05/09/2023 01:16	CONDIÇÃO CLIMÁTICA ADVERSA	ARMAF	CANOINHAS	28904	396	146
28770657	04/09/2023 18:40	05/09/2023 03:15	CONDIÇÃO CLIMÁTICA ADVERSA	ARMAF	CANOINHAS	28904	515	178
28770696	04/09/2023 18:37	04/09/2023 21:15	CONDIÇÃO CLIMÁTICA ADVERSA	ARMAF	MAFRA	7765	158	8
28770790	04/09/2023 14:11	04/09/2023 19:49	CONDIÇÃO CLIMÁTICA ADVERSA	ARMAF	CANOINHAS	597	338	982
28770801	04/09/2023 18:43	05/09/2023 20:18	VEGETAÇÃO NA REDE	ARMAF	PORTO UNIAO	660	1535	3
28770991	04/09/2023 18:47	05/09/2023 00:14	CONDIÇÃO CLIMÁTICA ADVERSA	ARMAF	CANOINHAS	4091	327	225
28771103	04/09/2023 18:48	06/09/2023 16:50	MÁ CONEXÃO COM CONECTOR NO RAMAL DE LIGAÇÃO	ARMAF	CANOINHAS	36446	2762	1
28771460	04/09/2023 17:05	04/09/2023 23:16	CONDIÇÃO CLIMÁTICA ADVERSA	ARMAF	SANTA TEREZINHA	556	371	439
28771475	04/09/2023 19:03	05/09/2023 17:29	CONDIÇÃO CLIMÁTICA ADVERSA	ARMAF	ITAIOPOLIS	3887	1346	2
28771631	04/09/2023 19:06	04/09/2023 23:29	VEGETAÇÃO NA REDE	ARMAF	ITAIOPOLIS	80040	263	13
28771721	04/09/2023 19:11	05/09/2023 00:07	VEGETAÇÃO NA REDE	ARMAF	ITAIOPOLIS	80754	296	9

DOCUMENTO	DATA INICIO	DATA FIM	DESCRIÇÃO	Agência	Município	EQPTO. RESP.	DURACAO	QTDE UC
28771857	04/09/2023 19:09	04/09/2023 22:20	CONDIÇÃO CLIMÁTICA ADVERSA	ARMAF	MAFRA	7822	191	1
28771904	04/09/2023 19:14	06/09/2023 11:54	CONDIÇÃO CLIMÁTICA ADVERSA	ARMAF	CANOINHAS	4332	2440	25
28772201	04/09/2023 19:19	05/09/2023 20:00	CONDIÇÃO CLIMÁTICA ADVERSA	ARMAF	ITAIOPOLIS	3459	1481	6
28772380	04/09/2023 19:25	05/09/2023 22:00	VEGETAÇÃO NA REDE	ARMAF	SANTA TEREZINHA	89082	1595	22
28772399	04/09/2023 19:24	05/09/2023 22:37	CONDIÇÃO CLIMÁTICA ADVERSA	ARMAF	BELA VISTA DO TOLDO	4515	1633	26
28773589	04/09/2023 19:52	05/09/2023 15:19	VEGETAÇÃO NA REDE	ARMAF	MAFRA	89008	1167	30
28773589	04/09/2023 19:52	05/09/2023 16:31	VEGETAÇÃO NA REDE	ARMAF	MAFRA	89008	1239	109
28773797	04/09/2023 20:01	05/09/2023 14:10	CONDIÇÃO CLIMÁTICA ADVERSA	ARMAF	ITAIOPOLIS	4861	1089	3
28773901	04/09/2023 20:02	05/09/2023 23:10	CONDIÇÃO CLIMÁTICA ADVERSA	ARMAF	MAFRA	3667	1628	4
28773958	04/09/2023 20:03	04/09/2023 20:39	CONDUTOR DESREGULADO	ARMAF	CANOINHAS	33054	36	76
28774697	04/09/2023 20:28	05/09/2023 11:55	DESCARGA ATMOSFERICA	ARMAF	MAJOR VIEIRA	3414	927	16
28774850	04/09/2023 14:07	04/09/2023 20:25	CONDIÇÃO CLIMÁTICA ADVERSA	ARMAF	ITAIOPOLIS	86551	378	301
28774894	04/09/2023 20:38	06/09/2023 17:48	CONDIÇÃO CLIMÁTICA ADVERSA	ARMAF	CANOINHAS	32750	2710	3

DOCUMENTO	DATA INICIO	DATA FIM	DESCRIÇÃO	Agência	Município	EQPTO. RESP.	DURACAO	QTDE UC
28775175	04/09/2023 20:47	05/09/2023 22:23	CONDIÇÃO CLIMÁTICA ADVERSA	ARMAF	ITAIOPOLIS	89050	1536	31
28775479	04/09/2023 20:55	05/09/2023 09:11	VEGETAÇÃO NA REDE	ARMAF	MAFRA	3449	736	4
28775532	04/09/2023 20:56	04/09/2023 21:17	MÁ CONEXÃO NA REDE SECUNDÁRIA DA CELESC	ARMAF	SANTA TEREZINHA	7973	21	16
28775574	04/09/2023 20:58	04/09/2023 21:37	CONDIÇÃO CLIMÁTICA ADVERSA	ARMAF	ITAIOPOLIS	5473	39	90
28775574	04/09/2023 20:58	05/09/2023 14:28	CONDIÇÃO CLIMÁTICA ADVERSA	ARMAF	ITAIOPOLIS	5473	1050	2
28776040	04/09/2023 21:20	05/09/2023 11:34	DESCARGA ATMOSFERICA	ARMAF	ITAIOPOLIS	3354	854	6
28776601	04/09/2023 21:51	04/09/2023 22:12	CONDIÇÃO CLIMÁTICA ADVERSA	ARMAF	ITAIOPOLIS	80753	21	102
28776736	04/09/2023 22:01	05/09/2023 17:19	CONDIÇÃO CLIMÁTICA ADVERSA	ARMAF	SANTA TEREZINHA	3934	1158	3
28776791	04/09/2023 22:04	05/09/2023 17:12	DESCARGA ATMOSFERICA	ARMAF	PAPANDUVA	3593	1148	12
28777116	04/09/2023 22:41	06/09/2023 11:03	DESCARGA ATMOSFERICA	ARMAF	CANOINHAS	73090	2182	1
28777178	04/09/2023 22:53	05/09/2023 11:34	CONDIÇÃO CLIMÁTICA ADVERSA	ARMAF	SANTA TEREZINHA		761	25
28777178	05/09/2023 11:34	06/09/2023 17:20	CONDIÇÃO CLIMÁTICA ADVERSA	ARMAF	SANTA TEREZINHA		1786	1

DOCUMENTO	DATA INICIO	DATA FIM	DESCRIÇÃO	Agência	Município	EQPTO. RESP.	DURACAO	QTDE UC
28777178	05/09/2023 11:34	06/09/2023 17:38	CONDIÇÃO CLIMÁTICA ADVERSA	ARMAF	SANTA TEREZINHA		1804	2
28778035	05/09/2023 02:54	05/09/2023 04:43	ISOLADOR COM DEFEITO OU AVARIADO (ESPECIFICAR)	ARMAF	CANOINHAS	20901	109	507
28778035	05/09/2023 02:54	05/09/2023 04:51	ISOLADOR COM DEFEITO OU AVARIADO (ESPECIFICAR)	ARMAF	CANOINHAS	20901	234	5309
28778035	05/09/2023 02:54	05/09/2023 05:37	ISOLADOR COM DEFEITO OU AVARIADO (ESPECIFICAR)	ARMAF	CANOINHAS	20901	163	1721
28778035	05/09/2023 02:54	05/09/2023 09:54	ISOLADOR COM DEFEITO OU AVARIADO (ESPECIFICAR)	ARMAF	CANOINHAS	20901	420	329
28778035	05/09/2023 06:53	05/09/2023 08:49	ISOLADOR COM DEFEITO OU AVARIADO (ESPECIFICAR)	ARMAF	CANOINHAS	20901	116	275
28778035	05/09/2023 09:28	05/09/2023 09:40	ISOLADOR COM DEFEITO OU AVARIADO (ESPECIFICAR)	ARMAF	CANOINHAS	20901	12	3859
28778035	05/09/2023 09:28	05/09/2023 09:43	ISOLADOR COM DEFEITO OU AVARIADO (ESPECIFICAR)	ARMAF	CANOINHAS	20901	15	1682
28778417	05/09/2023 05:40	05/09/2023 14:29	DESCARGA ATMOSFERICA	ARMAF	ITAIOPOLIS	80279	529	7
28778841	05/09/2023 06:33	05/09/2023 11:40	DESCARGA ATMOSFERICA	ARMAF	SANTA TEREZINHA	4897	307	5

DOCUMENTO	DATA INICIO	DATA FIM	DESCRIÇÃO	Agência	Município	EQPTO. RESP.	DURACAO	QTDE UC
28778841	05/09/2023 06:33	05/09/2023 11:44	DESCARGA ATMOSFERICA	ARMAF	SANTA TEREZINHA	4897	311	3
28778948	05/09/2023 06:40	06/09/2023 10:29	VEGETAÇÃO NA REDE	ARMAF	MAJOR VIEIRA	80400	1669	13
28778976	05/09/2023 06:44	07/09/2023 11:42	CONDIÇÃO CLIMÁTICA ADVERSA	ARMAF	IRINEOPOLIS	4476	3178	7
28778989	05/09/2023 06:42	05/09/2023 14:36	VEGETAÇÃO NA REDE	ARMAF	SANTA TEREZINHA	4858	474	2
28779043	05/09/2023 06:45	05/09/2023 15:01	CONDIÇÃO CLIMÁTICA ADVERSA	ARMAF	PAPANDUVA	3634	496	7
28779124	05/09/2023 06:49	05/09/2023 21:50	VEGETAÇÃO FORA DA FAIXA	ARMAF	MAJOR VIEIRA	3716	901	8
28779358	05/09/2023 07:05	05/09/2023 20:00	VEGETAÇÃO NA REDE	ARMAF	ITAIOPOLIS	89093	775	83
28779467	05/09/2023 07:11	05/09/2023 12:53	VEGETAÇÃO NA REDE	ARMAF	CANOINHAS	80249	342	6
28779494	05/09/2023 07:10	05/09/2023 16:32	CONDIÇÃO CLIMÁTICA ADVERSA	ARMAF	IRINEOPOLIS	89055	562	163
28779582	05/09/2023 07:15	06/09/2023 15:55	FALHA EM CHAVE FUSÍVEL (ESPECIFICAR)	ARMAF	MONTE CASTELO	80007	1960	4
28779582	06/09/2023 14:38	06/09/2023 15:50	FALHA EM CHAVE FUSÍVEL (ESPECIFICAR)	ARMAF	MONTE CASTELO	80007	144	875
28779658	05/09/2023 07:19	06/09/2023 15:51	VEGETAÇÃO NA REDE	ARMAF	CANOINHAS	4766	1952	6
28779764	05/09/2023 07:25	05/09/2023 22:07	MÁ CONEXÃO COM CONECTOR NO RAMAL DE LIGAÇÃO	ARMAF	SANTA TEREZINHA	11688	882	1

DOCUMENTO	DATA INICIO	DATA FIM	DESCRIÇÃO	Agência	Município	EQPTO. RESP.	DURACAO	QTDE UC
28779787	05/09/2023 07:25	05/09/2023 20:00	CONDIÇÃO CLIMÁTICA ADVERSA	ARMAF	BELA VISTA DO TOLDO	4158	755	3
28779820	05/09/2023 07:29	05/09/2023 19:30	CONDIÇÃO CLIMÁTICA ADVERSA	ARMAF	PORTO UNIAO	33121	721	1
28779863	05/09/2023 07:30	05/09/2023 13:18	DESCARGA ATMOSFERICA	ARMAF	CANOINHAS	33752	348	5
28779912	05/09/2023 07:31	05/09/2023 16:37	VEGETAÇÃO NA REDE	ARMAF	MAJOR VIEIRA	4352	546	3
28780005	05/09/2023 07:35	05/09/2023 18:22	VEGETAÇÃO FORA DA FAIXA	ARMAF	TRES BARRAS	37285	647	12
28780031	05/09/2023 07:36	05/09/2023 09:06	DESCARGA ATMOSFERICA	ARMAF	MAFRA	3494	90	164
28780058	05/09/2023 07:40	07/09/2023 14:09	VEGETAÇÃO NA REDE	ARMAF	BELA VISTA DO TOLDO	4700	3269	6
28780068	05/09/2023 07:37	05/09/2023 17:20	VEGETAÇÃO FORA DA FAIXA	ARMAF	CANOINHAS		583	3
28780108	05/09/2023 07:39	06/09/2023 17:47	VEGETAÇÃO NA REDE	ARMAF	PORTO UNIAO	4851	2048	22
28780111	05/09/2023 07:39	05/09/2023 17:30	VEGETAÇÃO NA REDE	ARMAF	SANTA TEREZINHA	89084	591	140
28780147	05/09/2023 07:42	05/09/2023 13:06	DESCARGA ATMOSFERICA	ARMAF	CANOINHAS	37969	324	7
28780287	05/09/2023 07:50	05/09/2023 21:08	VEGETAÇÃO NA REDE	ARMAF	MONTE CASTELO	89053	798	57
28780287	05/09/2023 07:50	06/09/2023 17:32	VEGETAÇÃO NA REDE	ARMAF	MONTE CASTELO	89053	2022	3
28780377	05/09/2023 07:54	05/09/2023 11:43	VEGETAÇÃO FORA DA FAIXA	ARMAF	MAFRA	89007	229	110
28780437	05/09/2023 07:57	06/09/2023 10:57	DESCARGA ATMOSFERICA	ARMAF	MAFRA	5779	1620	2



DOCUMENTO	DATA INICIO	DATA FIM	DESCRIÇÃO	Agência	Município	EQPTO. RESP.	DURACAO	QTDE UC
28780562	05/09/2023 08:02	05/09/2023 19:15	VEGETAÇÃO NA REDE	ARMAF	ITAIOPOLIS	701	673	36
28780701	05/09/2023 08:07	05/09/2023 14:56	CONDIÇÃO CLIMÁTICA ADVERSA	ARMAF	MAJOR VIEIRA		409	75
28780715	05/09/2023 08:08	06/09/2023 09:31	DESCARGA ATMOSFERICA	ARMAF	PAPANDUVA	80039	1523	3
28781011	05/09/2023 08:17	05/09/2023 16:58	CONDIÇÃO CLIMÁTICA ADVERSA	ARMAF	TRES BARRAS	38398	521	2
28781094	05/09/2023 08:21	06/09/2023 09:10	MÁ CONEXÃO COM CONECTOR NO RAMAL DE LIGAÇÃO	ARMAF	ITAIOPOLIS		1489	1
28781104	05/09/2023 08:21	05/09/2023 22:27	VEGETAÇÃO FORA DA FAIXA	ARMAF	MAJOR VIEIRA	3513	846	19
28781504	05/09/2023 08:38	05/09/2023 10:34	CONDIÇÃO CLIMÁTICA ADVERSA	ARMAF	ITAIOPOLIS	7780	116	1
28781597	05/09/2023 08:41	05/09/2023 19:01	VEGETAÇÃO NA REDE	ARMAF	ITAIOPOLIS	3654	620	3
28781708	05/09/2023 08:46	06/09/2023 14:20	DESCARGA ATMOSFERICA	ARMAF	IRINEOPOLIS	4125	1774	6
28781741	05/09/2023 08:47	05/09/2023 16:06	VEGETAÇÃO FORA DA FAIXA	ARMAF	CANOINHAS	3622	439	10
28781767	05/09/2023 08:48	05/09/2023 12:39	VEGETAÇÃO NA REDE	ARMAF	CANOINHAS	3881	231	3
28781835	05/09/2023 08:51	05/09/2023 12:00	CONDIÇÃO CLIMÁTICA ADVERSA	ARMAF	CANOINHAS	4110	189	74
28781857	05/09/2023 08:54	05/09/2023 19:03	VEGETAÇÃO NA REDE	ARMAF	PORTO UNIAO	4442	609	9

DOCUMENTO	DATA INICIO	DATA FIM	DESCRIÇÃO	Agência	Município	EQPTO. RESP.	DURACAO	QTDE UC
28781929	05/09/2023 08:57	05/09/2023 17:41	DESCARGA ATMOSFERICA	ARMAF	CANOINHAS	36205	524	3
28781988	05/09/2023 08:58	06/09/2023 11:00	NÃO IDENTIFICADA	ARMAF	IRINEOPOLIS		1562	10
28782082	05/09/2023 09:08	05/09/2023 18:23	VEGETAÇÃO NA REDE	ARMAF	MONTE CASTELO	3915	555	30
28782399	05/09/2023 09:21	05/09/2023 18:53	VEGETAÇÃO NA REDE	ARMAF	ITAIOPOLIS	3266	572	15
28782690	05/09/2023 09:33	05/09/2023 17:13	POSTE AVARIADO (ESPECIFICAR)	ARMAF	PORTO UNIAO	89039	460	231
28782831	05/09/2023 09:39	05/09/2023 17:10	VEGETAÇÃO NA REDE	ARMAF	SANTA TEREZINHA	89084	451	140
28782900	06/09/2023 11:23	06/09/2023 11:41	CONDIÇÃO CLIMÁTICA ADVERSA	ARMAF	CANOINHAS	32789	18	4
28783138	05/09/2023 09:55	06/09/2023 16:13	VEGETAÇÃO NA REDE	ARMAF	IRINEOPOLIS	606	1818	17
28783291	05/09/2023 10:04	06/09/2023 19:52	CONDIÇÃO CLIMÁTICA ADVERSA	ARMAF	CANOINHAS	32611	2028	35
28783381	05/09/2023 10:09	05/09/2023 15:40	CONDIÇÃO CLIMÁTICA ADVERSA	ARMAF	ITAIOPOLIS	89093	331	95
28783395	05/09/2023 10:11	06/09/2023 00:01	VEGETAÇÃO NA REDE	ARMAF	CANOINHAS	4307	830	17
28783823	05/09/2023 10:37	05/09/2023 17:39	DESCARGA ATMOSFERICA	ARMAF	IRINEOPOLIS	89055	422	100
28783884	05/09/2023 10:38	05/09/2023 23:32	VEGETAÇÃO NA REDE	ARMAF	SANTA TEREZINHA	4838	774	3
28784077	05/09/2023 10:50	06/09/2023 11:24	VEGETAÇÃO NA REDE	ARMAF	MONTE CASTELO	4923	1474	2

DOCUMENTO	DATA INICIO	DATA FIM	DESCRIÇÃO	Agência	Município	EQPTO. RESP.	DURACAO	QTDE UC
28784391	05/09/2023 11:11	05/09/2023 20:12	CONDIÇÃO CLIMÁTICA ADVERSA	ARMAF	ITAIOPOLIS	80607	541	3
28784570	05/09/2023 11:19	05/09/2023 17:40	CONDIÇÃO CLIMÁTICA ADVERSA	ARMAF	PORTO UNIAO	35213	381	2
28784967	05/09/2023 11:44	05/09/2023 19:12	VEGETAÇÃO FORA DA FAIXA	ARMAF	MAFRA	609	448	12
28785077	05/09/2023 11:56	05/09/2023 18:46	CONDIÇÃO CLIMÁTICA ADVERSA	ARMAF	BELA VISTA DO TOLDO	3910	410	19
28785205	05/09/2023 12:04	06/09/2023 09:40	VEGETAÇÃO NA REDE	ARMAF	CANOINHAS	33762	1296	4
28785311	05/09/2023 12:11	05/09/2023 18:42	CONDIÇÃO CLIMÁTICA ADVERSA	ARMAF	MAFRA	5063	391	4
28785439	05/09/2023 12:24	06/09/2023 14:40	CONDIÇÃO CLIMÁTICA ADVERSA	ARMAF	BELA VISTA DO TOLDO	80604	1576	6
28785694	05/09/2023 12:49	05/09/2023 19:55	VEGETAÇÃO FORA DA FAIXA	ARMAF	TRES BARRAS	37285	426	12
28785726	05/09/2023 12:50	06/09/2023 09:36	MÁ CONEXÃO COM CONECTOR NO RAMAL DE LIGAÇÃO	ARMAF	MONTE CASTELO	7763	1246	1
28785912	05/09/2023 13:14	05/09/2023 19:00	CONDIÇÃO CLIMÁTICA ADVERSA	ARMAF	ITAIOPOLIS	3397	346	26
28785953	05/09/2023 13:09	05/09/2023 21:45	MÁ CONEXÃO COM CONECTOR NO RAMAL DE LIGAÇÃO	ARMAF	MAFRA	11736	516	1
28786062	05/09/2023 13:14	05/09/2023 16:06	RAMAL DE LIGAÇÃO PARTIDO	ARMAF	CANOINHAS	38230	172	1

DOCUMENTO	DATA INICIO	DATA FIM	DESCRIÇÃO	Agência	Município	EQPTO. RESP.	DURACAO	QTDE UC
28786334	05/09/2023 13:36	06/09/2023 19:31	POSTE AVARIADO (ESPECIFICAR)	ARMAF	MAJOR VIEIRA		1795	14
28786386	05/09/2023 13:42	05/09/2023 15:41	VEGETAÇÃO NA REDE	ARMAF	MAFRA	89110	119	45
28786386	05/09/2023 13:42	05/09/2023 16:59	VEGETAÇÃO NA REDE	ARMAF	MAFRA	89110	197	4
28786572	05/09/2023 13:52	05/09/2023 17:44	VEGETAÇÃO NA REDE	ARMAF	IRINEOPOLIS		232	20
28786708	05/09/2023 14:01	05/09/2023 20:15	CONDIÇÃO CLIMÁTICA ADVERSA	ARMAF	BELA VISTA DO TOLDO	80532	374	5
28787081	05/09/2023 14:27	06/09/2023 16:02	VEGETAÇÃO NA REDE	ARMAF	TRES BARRAS		1535	4
28787162	05/09/2023 14:32	06/09/2023 10:16	CONDIÇÃO CLIMÁTICA ADVERSA	ARMAF	MAFRA	3455	1184	5
28787459	05/09/2023 14:54	06/09/2023 16:34	VEGETAÇÃO NA REDE	ARMAF	ITAIOPOLIS	3965	1540	5
28787540	05/09/2023 15:03	06/09/2023 13:25	CONDIÇÃO CLIMÁTICA ADVERSA	ARMAF	IRINEOPOLIS		1342	3
28787540	05/09/2023 22:45	06/09/2023 13:25	CONDIÇÃO CLIMÁTICA ADVERSA	ARMAF	IRINEOPOLIS		880	20
28787596	05/09/2023 15:04	05/09/2023 20:57	CONDIÇÃO CLIMÁTICA ADVERSA	ARMAF	PORTO UNIAO	77631	353	1
28787645	05/09/2023 15:10	05/09/2023 17:30	CONDIÇÃO CLIMÁTICA ADVERSA	ARMAF	ITAIOPOLIS	3524	140	13
28787792	05/09/2023 15:24	06/09/2023 14:23	MÁ CONEXÃO COM CONECTOR NO RAMAL DE LIGAÇÃO	ARMAF	CANOINHAS	32676	1379	1

DOCUMENTO	DATA INICIO	DATA FIM	DESCRIÇÃO	Agência	Município	EQPTO. RESP.	DURACAO	QTDE UC
28787850	05/09/2023 15:27	05/09/2023 18:53	CONDIÇÃO CLIMÁTICA ADVERSA	ARMAF	MAFRA	80818	206	20
28788020	05/09/2023 15:39	06/09/2023 08:33	CONDUTOR DESREGULADO	ARMAF	ITAIOPOLIS	11490	1014	3
28788313	05/09/2023 16:02	06/09/2023 19:15	VEGETAÇÃO NA REDE	ARMAF	PORTO UNIAO	4387	1633	16
28789199	05/09/2023 17:13	05/09/2023 22:45	RAMAL DE LIGAÇÃO PARTIDO	ARMAF	CANOINHAS	34228	332	1
28789455	05/09/2023 17:39	05/09/2023 19:35	VEGETAÇÃO NA REDE	ARMAF	CANOINHAS	4118	116	1
28789533	05/09/2023 17:44	05/09/2023 21:10	CONDIÇÃO CLIMÁTICA ADVERSA	ARMAF	ITAIOPOLIS	3671	206	2
28789680	05/09/2023 17:52	06/09/2023 00:24	CONDIÇÃO CLIMÁTICA ADVERSA	ARMAF	MONTE CASTELO		392	2
28789739	05/09/2023 17:58	06/09/2023 10:41	VEGETAÇÃO NA REDE	ARMAF	CANOINHAS	3601	1003	13
28789946	05/09/2023 18:15	06/09/2023 08:00	MÁ CONEXÃO COM CONECTOR NO RAMAL DE LIGAÇÃO	ARMAF	PAPANDUVA	15682	825	1
28789983	05/09/2023 18:24	06/09/2023 00:42	CONDIÇÃO CLIMÁTICA ADVERSA	ARMAF	MONTE CASTELO		378	4
28790309	05/09/2023 18:44	06/09/2023 10:22	VEGETAÇÃO NA REDE	ARMAF	MONTE CASTELO	3922	938	15
28790645	05/09/2023 19:07	07/09/2023 15:46	CONDIÇÃO CLIMÁTICA ADVERSA	ARMAF	MAJOR VIEIRA	5625	2679	2
28790687	05/09/2023 19:13	05/09/2023 22:20	MÁ CONEXÃO COM CONECTOR	ARMAF	RIO NEGRO	5350	187	1

DOCUMENTO	DATA INICIO	DATA FIM	DESCRIÇÃO	Agência	Município	EQPTO. RESP.	DURACAO	QTDE UC
			NO RAMAL DE LIGAÇÃO					
28790734	05/09/2023 19:18	06/09/2023 14:01	VEGETAÇÃO NA REDE	ARMAF	CANOINHAS	4898	1123	22
28791025	05/09/2023 19:41	05/09/2023 22:32	CONDIÇÃO CLIMÁTICA ADVERSA	ARMAF	ITAIOPOLIS	80581	171	5
28791074	05/09/2023 19:42	06/09/2023 19:05	CONDIÇÃO CLIMÁTICA ADVERSA	ARMAF	CANOINHAS	4579	1403	12
28791184	05/09/2023 19:56	06/09/2023 18:35	TRANSFORMADOR COM DEFEITO (ESPECIFICAR)	ARMAF	MAJOR VIEIRA	12509	1359	1
28791246	05/09/2023 20:04	05/09/2023 21:00	CONDIÇÃO CLIMÁTICA ADVERSA	ARMAF	CANOINHAS	34995	56	5
28791618	05/09/2023 21:16	06/09/2023 01:06	CONDIÇÃO CLIMÁTICA ADVERSA	ARMAF	ITAIOPOLIS	12003	230	3
28791774	05/09/2023 12:58	07/09/2023 03:09	CONDIÇÃO CLIMÁTICA ADVERSA	ARMAF	CANOINHAS	4957	2291	68
28792021	05/09/2023 22:56	06/09/2023 11:51	RAMAL DE LIGAÇÃO EM CURTO CIRCUITO.	ARMAF	PORTO UNIAO	4600	775	219
28792030	04/09/2023 17:50	05/09/2023 23:58	CONDIÇÃO CLIMÁTICA ADVERSA	ARMAF	IRINEOPOLIS	559	1808	448
28792134	04/09/2023 17:50	06/09/2023 00:56	CONDIÇÃO CLIMÁTICA ADVERSA	ARMAF	CANOINHAS	562	1866	152
28792144	06/09/2023 02:12	06/09/2023 16:25	CONDIÇÃO CLIMÁTICA ADVERSA	ARMAF	PORTO UNIAO	89039	853	154

DOCUMENTO	DATA INICIO	DATA FIM	DESCRIÇÃO	Agência	Município	EQPTO. RESP.	DURACAO	QTDE UC
28792144	06/09/2023 13:30	06/09/2023 16:25	CONDIÇÃO CLIMÁTICA ADVERSA	ARMAF	PORTO UNIAO	89039	175	77
28792146	06/09/2023 02:19	06/09/2023 13:12	VEGETAÇÃO FORA DA FAIXA	ARMAF	ITAIOPOLIS		653	15
28792313	06/09/2023 06:25	06/09/2023 10:45	CONDIÇÃO CLIMÁTICA ADVERSA	ARMAF	CANOINHAS	33107	260	34
28792476	06/09/2023 07:05	06/09/2023 18:50	CONDIÇÃO CLIMÁTICA ADVERSA	ARMAF	ITAIOPOLIS	15410	705	1
28792663	06/09/2023 07:44	07/09/2023 11:14	VEGETAÇÃO NA REDE	ARMAF	CANOINHAS	35720	1650	2
28792671	06/09/2023 07:47	06/09/2023 11:34	VEGETAÇÃO NA REDE	ARMAF	PAPANDUVA		227	40
28792671	06/09/2023 07:47	06/09/2023 13:30	VEGETAÇÃO NA REDE	ARMAF	PAPANDUVA		343	3
28792721	06/09/2023 07:54	06/09/2023 11:55	DEFEITO NO CABO DE SAÍDA DO TRAFÓ (CABOVPP)	ARMAF	SANTA TEREZINHA	5674	241	4
28792750	06/09/2023 07:59	06/09/2023 14:03	DESCARGA ATMOSFERICA	ARMAF	IRINEOPOLIS	4459	364	18
28792904	06/09/2023 08:16	06/09/2023 14:44	RAMAL DE LIGAÇÃO PARTIDO	ARMAF	MAFRA	5053	388	1
28792930	06/09/2023 08:17	06/09/2023 18:17	CONDIÇÃO CLIMÁTICA ADVERSA	ARMAF	CANOINHAS	3538	600	15
28792961	06/09/2023 08:24	06/09/2023 14:45	NÃO IDENTIFICADA	ARMAF	ITAIOPOLIS	80524	381	44
28793059	06/09/2023 08:33	06/09/2023 17:46	DESCARGA ATMOSFERICA	ARMAF	PORTO UNIAO	4482	553	8

DOCUMENTO	DATA INICIO	DATA FIM	DESCRIÇÃO	Agência	Município	EQPTO. RESP.	DURACAO	QTDE UC
28793109	06/09/2023 08:36	06/09/2023 18:05	CONDIÇÃO CLIMÁTICA ADVERSA	ARMAF	MAFRA		569	3
28793112	06/09/2023 08:34	07/09/2023 13:20	VEGETAÇÃO NA REDE	ARMAF	CANOINHAS	80728	1726	7
28793176	06/09/2023 08:42	06/09/2023 18:02	DESCARGA ATMOSFERICA	ARMAF	ITAIOPOLIS	618	560	44
28793210	05/09/2023 01:15	06/09/2023 20:10	CONDIÇÃO CLIMÁTICA ADVERSA	ARMAF	CANOINHAS	35052	2575	4
28793332	06/09/2023 09:02	06/09/2023 15:30	VEGETAÇÃO NA REDE	ARMAF	ITAIOPOLIS		388	69
28793818	06/09/2023 09:52	06/09/2023 15:14	VEGETAÇÃO NA REDE	ARMAF	CANOINHAS	36741	322	2
28793969	06/09/2023 10:07	06/09/2023 11:38	CONDIÇÃO CLIMÁTICA ADVERSA	ARMAF	ITAIOPOLIS	7280	91	2
28793991	06/09/2023 10:07	06/09/2023 11:10	VEGETAÇÃO FORA DA FAIXA	ARMAF	MAFRA	553	63	422
28794036	06/09/2023 10:15	06/09/2023 15:57	MÁ CONEXÃO COM CONECTOR NO RAMAL DE LIGAÇÃO	ARMAF	PAPANDUVA	5569	342	1
28794221	06/09/2023 10:35	06/09/2023 14:49	NÃO IDENTIFICADA	ARMAF	ITAIOPOLIS	80503	254	12
28794277	06/09/2023 10:40	06/09/2023 14:04	VEGETAÇÃO NA REDE	ARMAF	PAPANDUVA	3788	204	5
28794372	06/09/2023 10:47	06/09/2023 14:35	DESCARGA ATMOSFERICA	ARMAF	IRINEOPOLIS	3565	228	82
28794428	06/09/2023 10:55	06/09/2023 17:01	CONDIÇÃO CLIMÁTICA ADVERSA	ARMAF	ITAIOPOLIS	16000	366	49



DOCUMENTO	DATA INICIO	DATA FIM	DESCRIÇÃO	Agência	Município	EQPTO. RESP.	DURACAO	QTDE UC
28794639	06/09/2023 11:18	06/09/2023 16:05	CONDIÇÃO CLIMÁTICA ADVERSA	ARMAF	IRINEOPOLIS	648	287	32
28794713	06/09/2023 11:28	06/09/2023 15:58	VEGETAÇÃO NA REDE	ARMAF	ITAIOPOLIS	80504	270	11
28794778	06/09/2023 11:37	06/09/2023 16:30	NÃO IDENTIFICADA	ARMAF	SANTA TEREZINHA	11415	293	2
28794797	06/09/2023 11:38	06/09/2023 13:10	NÃO IDENTIFICADA	ARMAF	MAFRA	3033	92	18
28794803	06/09/2023 11:40	06/09/2023 14:48	OUTROS COMPONENTES	ARMAF	PORTO UNIAO	34574	188	3
28794968	06/09/2023 12:03	06/09/2023 15:36	VEGETAÇÃO FORA DA FAIXA	ARMAF	TRES BARRAS	4532	213	2
28795153	06/09/2023 12:36	07/09/2023 11:41	VEGETAÇÃO NA REDE	ARMAF	ITAIOPOLIS	5504	1385	7
28795179	06/09/2023 12:41	06/09/2023 15:02	NÃO IDENTIFICADA	ARMAF	ITAIOPOLIS	8498	141	2
28795388	06/09/2023 13:16	06/09/2023 17:34	CONDIÇÃO CLIMÁTICA ADVERSA	ARMAF	MAJOR VIEIRA	14728	258	1
28795516	06/09/2023 13:35	06/09/2023 21:17	CONDIÇÃO CLIMÁTICA ADVERSA	ARMAF	ITAIOPOLIS	6130	462	7
28795621	06/09/2023 13:50	06/09/2023 16:31	RAMAL DE LIGAÇÃO PARTIDO	ARMAF	CANOINHAS	36957	161	7
28796052	06/09/2023 14:45	06/09/2023 16:28	RAMAL DE LIGAÇÃO PARTIDO	ARMAF	CANOINHAS	32752	103	1
28796070	06/09/2023 14:49	06/09/2023 18:39	MÁ CONEXÃO COM CONECTOR NO RAMAL DE LIGAÇÃO	ARMAF	MAJOR VIEIRA	7219	230	1

DOCUMENTO	DATA INICIO	DATA FIM	DESCRIÇÃO	Agência	Município	EQPTO. RESP.	DURACAO	QTDE UC
28796235	06/09/2023 15:10	07/09/2023 01:51	CONDIÇÃO CLIMÁTICA ADVERSA	ARMAF	BELA VISTA DO TOLDO	4515	641	25
28796289	06/09/2023 15:19	06/09/2023 20:20	VEGETAÇÃO NA REDE	ARMAF	ITAIOPOLIS	80703	301	8
28796417	06/09/2023 15:28	06/09/2023 17:07	FALHA EM CHAVE FUSÍVEL (ESPECIFICAR)	ARMAF	IRINEOPOLIS	32807	99	17
28798611	06/09/2023 15:07	07/09/2023 19:25	CONDIÇÃO CLIMÁTICA ADVERSA	ARMAF	ITAIOPOLIS	3961	1698	1
28759735	04/09/2023 11:46	04/09/2023 16:07	VEGETAÇÃO NA REDE	ARSMO	SALTINHO	89007	261	90
28759786	04/09/2023 11:48	04/09/2023 15:14	MÁ CONEXÃO FIO A FIO NO RAMAL DE LIGAÇÃO	ARSMO	RIQUEZA	23529	206	1
28760074	04/09/2023 12:22	04/09/2023 13:44	JAMPER OU FLY-TAP PARTIDO	ARSMO	PALMA SOLA	18050	82	47
28760075	04/09/2023 12:19	04/09/2023 15:19	POSTE AVARIADO (ESPECIFICAR)	ARSMO	STA TEREZ DO PROG	11975	540	1282
28760075	04/09/2023 12:19	05/09/2023 11:20	POSTE AVARIADO (ESPECIFICAR)	ARSMO	STA TEREZ DO PROG	11975	1381	97
28760153	04/09/2023 12:27	04/09/2023 14:32	DESCARGA ATMOSFERICA	ARSMO	CUNHA PORA	12701	125	1
28760335	04/09/2023 12:46	04/09/2023 17:22	CONDIÇÃO CLIMÁTICA ADVERSA	ARSMO	ANCHIETA	82001	276	22
28760386	04/09/2023 12:50	04/09/2023 14:02	DESCARGA ATMOSFERICA	ARSMO	ITAPIRANGA		72	1
28761091	04/09/2023 13:32	04/09/2023 18:51	CONDIÇÃO CLIMÁTICA ADVERSA	ARSMO	BARRA BONITA	89018	319	54

DOCUMENTO	DATA INICIO	DATA FIM	DESCRIÇÃO	Agência	Município	EQPTO. RESP.	DURACAO	QTDE UC
28761091	04/09/2023 13:32	05/09/2023 20:45	CONDIÇÃO CLIMÁTICA ADVERSA	ARSMO	BARRA BONITA	89018	1873	17
28761091	04/09/2023 13:32	05/09/2023 21:23	CONDIÇÃO CLIMÁTICA ADVERSA	ARSMO	BARRA BONITA	89018	1911	38
28761091	04/09/2023 13:32	06/09/2023 12:20	CONDIÇÃO CLIMÁTICA ADVERSA	ARSMO	BARRA BONITA	89018	2808	15
28761091	04/09/2023 13:32	06/09/2023 15:57	CONDIÇÃO CLIMÁTICA ADVERSA	ARSMO	BARRA BONITA	89018	3025	7
28761091	04/09/2023 13:32	06/09/2023 16:32	CONDIÇÃO CLIMÁTICA ADVERSA	ARSMO	BARRA BONITA	89018	6120	84
28761091	04/09/2023 13:32	06/09/2023 17:59	CONDIÇÃO CLIMÁTICA ADVERSA	ARSMO	BARRA BONITA	89018	3147	8
28761091	05/09/2023 15:45	05/09/2023 18:40	CONDIÇÃO CLIMÁTICA ADVERSA	ARSMO	BARRA BONITA	89018	175	93
28761290	04/09/2023 13:45	04/09/2023 15:42	MÁ CONEXÃO COM CONECTOR NO RAMAL DE LIGAÇÃO	ARSMO	DESCANSO	5028	117	1
28761375	04/09/2023 13:50	04/09/2023 18:25	RAMAL DE LIGAÇÃO PARTIDO	ARSMO	PALMITOS	16274	275	1
28761606	04/09/2023 13:58	06/09/2023 14:13	VEGETAÇÃO NA REDE	ARSMO	GUARACIABA	82669	2895	19
28761613	04/09/2023 14:02	06/09/2023 14:15	CONDIÇÃO CLIMÁTICA ADVERSA	ARSMO	SALTINHO	89007	2893	40
28761613	04/09/2023 14:02	06/09/2023 18:37	CONDIÇÃO CLIMÁTICA ADVERSA	ARSMO	SALTINHO	89007	3155	50

DOCUMENTO	DATA INICIO	DATA FIM	DESCRIÇÃO	Agência	Município	EQPTO. RESP.	DURACAO	QTDE UC
28761647	04/09/2023 14:01	04/09/2023 14:41	DESCARGA ATMOSFERICA	ARSMO	TUNAPOLIS		40	1
28761662	04/09/2023 14:01	04/09/2023 22:01	CONDIÇÃO CLIMÁTICA ADVERSA	ARSMO	SAO MIGUEL BOA VISTA	9972	480	3
28761682	04/09/2023 14:02	04/09/2023 14:34	OUTROS, OCORRÊNCIAS EM REDE (ESPECIFICAR)	ARSMO	TUNAPOLIS	80497	32	5
28761685	04/09/2023 14:04	05/09/2023 20:26	VEGETAÇÃO NA REDE	ARSMO	DIONISIO CERQUEIRA	4640	1822	3
28761907	04/09/2023 14:16	04/09/2023 15:39	VEGETAÇÃO NA REDE	ARSMO	S M OESTE	9759	83	61
28762071	04/09/2023 14:23	04/09/2023 20:35	MÁ CONEXÃO COM CONECTOR NO RAMAL DE LIGAÇÃO	ARSMO	PARAISO	21827	372	1
28762115	04/09/2023 14:24	05/09/2023 16:34	VEGETAÇÃO NA REDE	ARSMO	PALMA SOLA	4650	1570	36
28762168	04/09/2023 14:31	05/09/2023 20:07	CONDIÇÃO CLIMÁTICA ADVERSA	ARSMO	CAMPO ERE	12115	1776	58
28762195	04/09/2023 14:26	04/09/2023 18:09	CONDIÇÃO CLIMÁTICA ADVERSA	ARSMO	PRINCESA	574	223	935
28762195	04/09/2023 18:19	04/09/2023 19:36	CONDIÇÃO CLIMÁTICA ADVERSA	ARSMO	PRINCESA	574	77	579
28762195	04/09/2023 18:19	04/09/2023 20:00	CONDIÇÃO CLIMÁTICA ADVERSA	ARSMO	PRINCESA	574	101	356
28762253	04/09/2023 14:28	04/09/2023 16:17	CONDIÇÃO CLIMÁTICA ADVERSA	ARSMO	GUARUJA DO SUL	62206	109	413

DOCUMENTO	DATA INICIO	DATA FIM	DESCRIÇÃO	Agência	Município	EQPTO. RESP.	DURACAO	QTDE UC
28762253	04/09/2023 14:28	04/09/2023 17:12	CONDIÇÃO CLIMÁTICA ADVERSA	ARSMO	GUARUJA DO SUL	62206	164	5006
28762253	04/09/2023 14:28	04/09/2023 18:10	CONDIÇÃO CLIMÁTICA ADVERSA	ARSMO	GUARUJA DO SUL	62206	222	723
28762253	04/09/2023 18:40	04/09/2023 20:55	CONDIÇÃO CLIMÁTICA ADVERSA	ARSMO	GUARUJA DO SUL	62206	135	935
28762253	04/09/2023 18:40	04/09/2023 21:10	CONDIÇÃO CLIMÁTICA ADVERSA	ARSMO	GUARUJA DO SUL	62206	150	5006
28762265	04/09/2023 14:29	04/09/2023 15:51	CONDIÇÃO CLIMÁTICA ADVERSA	ARSMO	SAO JOSE DO CEDRO	62203	82	2314
28762265	04/09/2023 14:29	04/09/2023 16:01	CONDIÇÃO CLIMÁTICA ADVERSA	ARSMO	SAO JOSE DO CEDRO	62203	92	762
28762265	04/09/2023 14:29	04/09/2023 16:09	CONDIÇÃO CLIMÁTICA ADVERSA	ARSMO	SAO JOSE DO CEDRO	62203	100	828
28762265	04/09/2023 16:01	04/09/2023 17:19	CONDIÇÃO CLIMÁTICA ADVERSA	ARSMO	SAO JOSE DO CEDRO	62203	78	348
28762466	04/09/2023 14:37	04/09/2023 21:16	DESCARGA ATMOSFERICA	ARSMO	ITAPIRANGA	8597	399	6
28762496	04/09/2023 14:39	04/09/2023 17:13	DESCARGA ATMOSFERICA	ARSMO	S M OESTE	4709	154	114
28762658	04/09/2023 14:47	04/09/2023 17:03	OUTROS COMPONENTES	ARSMO	CUNHA PORA	10687	136	3
28762677	04/09/2023 14:46	04/09/2023 22:42	CONDIÇÃO CLIMÁTICA ADVERSA	ARSMO	DIONISIO CERQUEIRA	7736	476	200

DOCUMENTO	DATA INICIO	DATA FIM	DESCRIÇÃO	Agência	Município	EQPTO. RESP.	DURACAO	QTDE UC
28762677	04/09/2023 14:46	05/09/2023 01:41	CONDIÇÃO CLIMÁTICA ADVERSA	ARSMO	DIONISIO CERQUEIRA	7736	655	427
28762677	04/09/2023 14:46	05/09/2023 04:26	CONDIÇÃO CLIMÁTICA ADVERSA	ARSMO	DIONISIO CERQUEIRA	7736	820	52
28762738	04/09/2023 14:49	04/09/2023 17:02	VEGETAÇÃO FORA DA FAIXA	ARSMO	SAO JOAO DO OESTE	4274	133	5
28762761	04/09/2023 14:49	04/09/2023 18:51	CONDIÇÃO CLIMÁTICA ADVERSA	ARSMO	ITAPIRANGA	76006	242	1
28762773	04/09/2023 14:50	04/09/2023 19:53	CONDIÇÃO CLIMÁTICA ADVERSA	ARSMO	MARAVILHA	527	303	573
28762822	04/09/2023 14:52	04/09/2023 15:13	CONDIÇÃO CLIMÁTICA ADVERSA	ARSMO	ROMELANDIA	534	42	2623
28762891	04/09/2023 14:55	04/09/2023 15:29	CONDIÇÃO CLIMÁTICA ADVERSA	ARSMO	MARAVILHA	62601	34	1335
28762933	04/09/2023 14:56	04/09/2023 16:52	CONDIÇÃO CLIMÁTICA ADVERSA	ARSMO	CUNHA PORA	60705	116	26
28762960	04/09/2023 15:00	04/09/2023 16:49	OUTROS, OCORRÊNCIAS EM REDE (ESPECIFICAR)	ARSMO	PALMITOS	11105	109	58
28763010	04/09/2023 15:00	05/09/2023 10:40	VEGETAÇÃO NA REDE	ARSMO	PALMITOS	19821	1180	2
28763017	04/09/2023 15:07	04/09/2023 21:30	CONDIÇÃO CLIMÁTICA ADVERSA	ARSMO	GUARUJA DO SUL	13553	383	65
28763031	04/09/2023 15:00	04/09/2023 20:33	DESCARGA ATMOSFERICA	ARSMO	SAO JOSE DO CEDRO	4664	333	7

DOCUMENTO	DATA INICIO	DATA FIM	DESCRIÇÃO	Agência	Município	EQPTO. RESP.	DURACAO	QTDE UC
28763056	04/09/2023 15:01	04/09/2023 20:30	CONDIÇÃO CLIMÁTICA ADVERSA	ARSMO	SALTINHO	1516	658	830
28763056	04/09/2023 15:01	05/09/2023 11:34	CONDIÇÃO CLIMÁTICA ADVERSA	ARSMO	SALTINHO	1516	1233	222
28763056	04/09/2023 15:01	05/09/2023 11:42	CONDIÇÃO CLIMÁTICA ADVERSA	ARSMO	SALTINHO	1516	1241	77
28763056	04/09/2023 15:01	05/09/2023 11:49	CONDIÇÃO CLIMÁTICA ADVERSA	ARSMO	SALTINHO	1516	1248	1050
28763056	04/09/2023 15:01	05/09/2023 12:53	CONDIÇÃO CLIMÁTICA ADVERSA	ARSMO	SALTINHO	1516	1312	303
28763056	04/09/2023 15:01	05/09/2023 13:40	CONDIÇÃO CLIMÁTICA ADVERSA	ARSMO	SALTINHO	1516	1359	84
28763056	04/09/2023 15:01	05/09/2023 14:20	CONDIÇÃO CLIMÁTICA ADVERSA	ARSMO	SALTINHO	1516	1399	60
28763056	04/09/2023 15:01	05/09/2023 15:40	CONDIÇÃO CLIMÁTICA ADVERSA	ARSMO	SALTINHO	1516	1479	48
28763056	04/09/2023 15:01	05/09/2023 17:57	CONDIÇÃO CLIMÁTICA ADVERSA	ARSMO	SALTINHO	1516	1616	85
28763100	04/09/2023 15:06	04/09/2023 21:09	CONDIÇÃO CLIMÁTICA ADVERSA	ARSMO	IRACEMINHA	3572	363	14
28763233	04/09/2023 15:09	05/09/2023 17:15	CONDIÇÃO CLIMÁTICA ADVERSA	ARSMO	PALMA SOLA	12623	1566	44
28763323	04/09/2023 15:13	04/09/2023 22:11	DESCARGA ATMOSFERICA	ARSMO	ITAPIRANGA	16496	418	5

DOCUMENTO	DATA INICIO	DATA FIM	DESCRIÇÃO	Agência	Município	EQPTO. RESP.	DURACAO	QTDE UC
28763329	04/09/2023 15:11	05/09/2023 04:09	ACIDENTAL - ALTA TENSÃO DE DISTRIBUIÇÃO CELESC	ARSMO	CAMPO ERE	61707	778	450
28763329	04/09/2023 15:11	05/09/2023 04:22	ACIDENTAL - ALTA TENSÃO DE DISTRIBUIÇÃO CELESC	ARSMO	CAMPO ERE	61707	791	359
28763329	04/09/2023 15:11	05/09/2023 04:36	ACIDENTAL - ALTA TENSÃO DE DISTRIBUIÇÃO CELESC	ARSMO	CAMPO ERE	61707	805	2064
28763329	04/09/2023 15:11	05/09/2023 04:53	ACIDENTAL - ALTA TENSÃO DE DISTRIBUIÇÃO CELESC	ARSMO	CAMPO ERE	61707	822	115
28763329	04/09/2023 15:11	05/09/2023 05:00	ACIDENTAL - ALTA TENSÃO DE DISTRIBUIÇÃO CELESC	ARSMO	CAMPO ERE	61707	829	85
28763329	04/09/2023 15:11	05/09/2023 05:11	ACIDENTAL - ALTA TENSÃO DE DISTRIBUIÇÃO CELESC	ARSMO	CAMPO ERE	61707	840	996
28763329	04/09/2023 15:11	05/09/2023 05:28	ACIDENTAL - ALTA TENSÃO DE DISTRIBUIÇÃO CELESC	ARSMO	CAMPO ERE	61707	857	135
28763329	04/09/2023 15:11	05/09/2023 07:18	ACIDENTAL - ALTA TENSÃO DE DISTRIBUIÇÃO CELESC	ARSMO	CAMPO ERE	61707	1934	47
28763329	04/09/2023 15:11	05/09/2023 09:20	ACIDENTAL - ALTA TENSÃO DE DISTRIBUIÇÃO CELESC	ARSMO	CAMPO ERE	61707	1089	299



DOCUMENTO	DATA INICIO	DATA FIM	DESCRIÇÃO	Agência	Município	EQPTO. RESP.	DURACAO	QTDE UC
28763329	05/09/2023 05:01	05/09/2023 05:06	ACIDENTAL - ALTA TENSÃO DE DISTRIBUIÇÃO CELESC	ARSMO	CAMPO ERE	61707	5	2988
28763329	05/09/2023 05:01	05/09/2023 09:07	ACIDENTAL - ALTA TENSÃO DE DISTRIBUIÇÃO CELESC	ARSMO	CAMPO ERE	61707	246	85
28763356	04/09/2023 15:12	04/09/2023 18:23	CONDIÇÃO CLIMÁTICA ADVERSA	ARSMO	MARAVILHA	23607	191	20
28763538	04/09/2023 15:18	04/09/2023 19:00	CONDIÇÃO CLIMÁTICA ADVERSA	ARSMO	ROMELANDIA	82326	222	57
28763647	04/09/2023 15:25	04/09/2023 16:05	CONDIÇÃO CLIMÁTICA ADVERSA	ARSMO	RIQUEZA	18434	40	9
28763756	04/09/2023 15:28	04/09/2023 20:43	CONDIÇÃO CLIMÁTICA ADVERSA	ARSMO	MARAVILHA	82112	315	51
28763899	04/09/2023 15:31	04/09/2023 16:44	VEGETAÇÃO NA REDE	ARSMO	S M OESTE	80367	73	35
28763933	04/09/2023 15:32	04/09/2023 18:25	CONDIÇÃO CLIMÁTICA ADVERSA	ARSMO	MARAVILHA	13159	173	81
28764046	04/09/2023 15:36	04/09/2023 17:25	VEGETAÇÃO NA REDE	ARSMO	IPORA D OESTE	89124	109	93
28764114	04/09/2023 15:39	05/09/2023 19:00	CONDIÇÃO CLIMÁTICA ADVERSA	ARSMO	ROMELANDIA	82198	1641	244
28764114	04/09/2023 15:39	05/09/2023 19:10	CONDIÇÃO CLIMÁTICA ADVERSA	ARSMO	ROMELANDIA	82198	4953	260
28764138	04/09/2023 15:41	05/09/2023 13:59	DESCARGA ATMOSFERICA	ARSMO	ITAPIRANGA	5822	1338	3

DOCUMENTO	DATA INICIO	DATA FIM	DESCRIÇÃO	Agência	Município	EQPTO. RESP.	DURACAO	QTDE UC
28764159	04/09/2023 15:41	06/09/2023 18:35	CONDIÇÃO CLIMÁTICA ADVERSA	ARSMO	DIONISIO CERQUEIRA	6889	3054	2
28764167	04/09/2023 15:40	04/09/2023 18:22	VEGETAÇÃO NA REDE	ARSMO	TUNAPOLIS	5697	162	1
28764244	04/09/2023 15:24	04/09/2023 16:00	CONDIÇÃO CLIMÁTICA ADVERSA	ARSMO	MARAVILHA		36	270
28764244	04/09/2023 15:24	04/09/2023 18:50	CONDIÇÃO CLIMÁTICA ADVERSA	ARSMO	MARAVILHA		206	466
28764707	04/09/2023 15:53	04/09/2023 18:09	CONDIÇÃO CLIMÁTICA ADVERSA	ARSMO	MARAVILHA	17891	136	76
28764741	04/09/2023 15:57	05/09/2023 14:25	CONDIÇÃO CLIMÁTICA ADVERSA	ARSMO	SAO JOSE DO CEDRO	82710	1348	21
28764849	04/09/2023 16:00	04/09/2023 16:30	CONDIÇÃO CLIMÁTICA ADVERSA	ARSMO	ROMELANDIA	11881	30	84
28764856	04/09/2023 15:57	04/09/2023 19:18	VEGETAÇÃO FORA DA FAIXA	ARSMO	TUNAPOLIS	80605	201	63
28764875	04/09/2023 15:59	04/09/2023 17:27	VEGETAÇÃO NA REDE	ARSMO	PALMITOS	11298	88	5
28765140	04/09/2023 16:06	06/09/2023 11:52	VEGETAÇÃO NA REDE	ARSMO	DIONISIO CERQUEIRA	7732	2626	5
28765203	04/09/2023 16:07	05/09/2023 13:43	OUTROS, OCORRÊNCIAS EM REDE (ESPECIFICAR)	ARSMO	SAO JOSE DO CEDRO	7274	1296	7
28765216	04/09/2023 16:07	05/09/2023 15:46	CONDIÇÃO CLIMÁTICA ADVERSA	ARSMO	GUARACIABA	20467	1419	2

DOCUMENTO	DATA INICIO	DATA FIM	DESCRIÇÃO	Agência	Município	EQPTO. RESP.	DURACAO	QTDE UC
28765231	04/09/2023 16:06	04/09/2023 18:16	CONDIÇÃO CLIMÁTICA ADVERSA	ARSMO	CAIBI	89027	130	83
28765346	04/09/2023 16:09	05/09/2023 14:23	MÁ CONEXÃO COM CONECTOR NO RAMAL DE LIGAÇÃO	ARSMO	SAO JOSE DO CEDRO	15731	1334	1
28765460	04/09/2023 16:13	04/09/2023 20:43	DESCARGA ATMOSFERICA	ARSMO	ITAPIRANGA	5548	270	4
28765527	04/09/2023 14:48	04/09/2023 18:35	CONDIÇÃO CLIMÁTICA ADVERSA	ARSMO	ANCHIETA	502	227	466
28765640	04/09/2023 16:19	08/09/2023 12:30	CONDIÇÃO CLIMÁTICA ADVERSA	ARSMO	SAO BERNARDINO	20624	5531	2
28765654	04/09/2023 16:18	05/09/2023 15:38	CONDIÇÃO CLIMÁTICA ADVERSA	ARSMO	SAO JOSE DO CEDRO	82341	1400	19
28765682	04/09/2023 16:22	05/09/2023 16:52	VEGETAÇÃO NA REDE	ARSMO	SAO JOAO DO OESTE	5352	1470	2
28765878	04/09/2023 16:25	05/09/2023 11:41	VEGETAÇÃO NA REDE	ARSMO	GUARACIABA		1156	8
28765906	04/09/2023 16:23	04/09/2023 21:23	VEGETAÇÃO NA REDE	ARSMO	ITAPIRANGA	82120	300	25
28765906	05/09/2023 13:55	05/09/2023 16:41	VEGETAÇÃO NA REDE	ARSMO	ITAPIRANGA	82120	166	25
28765920	04/09/2023 16:24	05/09/2023 07:57	DESCARGA ATMOSFERICA	ARSMO	ITAPIRANGA	5626	933	4
28765928	04/09/2023 16:26	04/09/2023 17:39	CONDIÇÃO CLIMÁTICA ADVERSA	ARSMO	CUNHA PORÁ		73	20
28766097	04/09/2023 16:33	04/09/2023 20:16	CONDIÇÃO CLIMÁTICA ADVERSA	ARSMO	SAO JOSE DO CEDRO	76156	223	1

DOCUMENTO	DATA INICIO	DATA FIM	DESCRIÇÃO	Agência	Município	EQPTO. RESP.	DURACAO	QTDE UC
28766099	04/09/2023 16:30	04/09/2023 21:28	DESCARGA ATMOSFERICA	ARSMO	SAO JOAO DO OESTE	80274	298	119
28766244	04/09/2023 16:36	05/09/2023 11:45	VEGETAÇÃO NA REDE	ARSMO	GUARACIABA	6985	1149	9
28766495	04/09/2023 16:41	04/09/2023 17:59	CONDIÇÃO CLIMÁTICA ADVERSA	ARSMO	PALMITOS	80686	78	36
28766847	04/09/2023 16:48	04/09/2023 19:22	DESCARGA ATMOSFERICA	ARSMO	ITAPIRANGA	5742	154	2
28766889	04/09/2023 16:49	05/09/2023 09:30	MÁ CONEXÃO COM CONECTOR NO RAMAL DE LIGAÇÃO	ARSMO	SAO JOSE DO CEDRO	7232	1001	1
28767030	04/09/2023 16:53	05/09/2023 10:41	VEGETAÇÃO NA REDE	ARSMO	DIONISIO CERQUEIRA	4712	1068	12
28767079	04/09/2023 16:52	04/09/2023 19:21	VEGETAÇÃO NA REDE	ARSMO	ANCHIETA	7931	149	56
28767316	04/09/2023 17:01	05/09/2023 10:16	VEGETAÇÃO NA REDE	ARSMO	SAO JOSE DO CEDRO	7479	1035	3
28767515	04/09/2023 17:08	04/09/2023 20:00	CONDIÇÃO CLIMÁTICA ADVERSA	ARSMO	GUARACIABA	6977	172	3
28767515	04/09/2023 17:08	04/09/2023 20:56	CONDIÇÃO CLIMÁTICA ADVERSA	ARSMO	GUARACIABA	6977	228	30
28767620	05/09/2023 11:20	05/09/2023 12:05	RAMAL DE LIGAÇÃO PARTIDO	ARSMO	STA TEREZ DO PROG	82340	45	135
28767688	04/09/2023 17:10	05/09/2023 15:53	CONDIÇÃO CLIMÁTICA ADVERSA	ARSMO	GUARUJA DO SUL	7662	1363	171
28768097	04/09/2023 17:24	05/09/2023 11:37	VEGETAÇÃO NA REDE	ARSMO	CAIBI	11424	1093	8

DOCUMENTO	DATA INICIO	DATA FIM	DESCRIÇÃO	Agência	Município	EQPTO. RESP.	DURACAO	QTDE UC
28768189	04/09/2023 17:31	04/09/2023 18:54	MÁ CONEXÃO FIO A FIO NO RAMAL DE LIGAÇÃO	ARSMO	S M OESTE	17523	83	1
28768215	04/09/2023 17:30	04/09/2023 20:18	DESCARGA ATMOSFERICA	ARSMO	ITAPIRANGA	4020	168	341
28768263	04/09/2023 17:30	06/09/2023 12:08	CONDIÇÃO CLIMÁTICA ADVERSA	ARSMO	GUARACIABA	6977	2558	4
28768912	04/09/2023 17:47	05/09/2023 10:50	CONDIÇÃO CLIMÁTICA ADVERSA	ARSMO	STA TEREZ DO PROG	89073	1023	77
28768961	04/09/2023 17:52	06/09/2023 11:10	VEGETAÇÃO NA REDE	ARSMO	GUARACIABA	17481	2478	2
28768996	04/09/2023 17:49	04/09/2023 21:33	CONDIÇÃO CLIMÁTICA ADVERSA	ARSMO	IRACEMINHA	10801	224	9
28769189	04/09/2023 18:00	05/09/2023 09:19	VEGETAÇÃO NA REDE	ARSMO	GUARACIABA		919	105
28769515	04/09/2023 18:04	04/09/2023 20:07	CONDIÇÃO CLIMÁTICA ADVERSA	ARSMO	MARAVILHA	3783	123	13
28769709	04/09/2023 18:11	05/09/2023 10:58	MÁ CONEXÃO FIO A FIO NO RAMAL DE LIGAÇÃO	ARSMO	CAIBI	11457	1007	1
28769931	04/09/2023 18:16	04/09/2023 19:20	NÃO IDENTIFICADA	ARSMO	ROMELANDIA	9989	64	87
28770106	04/09/2023 18:20	04/09/2023 22:38	MÁ CONEXÃO FIO A FIO NO RAMAL DE LIGAÇÃO	ARSMO	RIQUEZA	11568	258	1
28770286	04/09/2023 18:27	04/09/2023 22:50	RAMAL DE LIGAÇÃO EM CURTO CIRCUITO.	ARSMO	S M OESTE	22365	263	1
28770290	04/09/2023 18:25	05/09/2023 17:12	MÁ CONEXÃO COM CONECTOR	ARSMO	GUARUJA DO SUL	16265	1367	1

DOCUMENTO	DATA INICIO	DATA FIM	DESCRIÇÃO	Agência	Município	EQPTO. RESP.	DURACAO	QTDE UC
			NO RAMAL DE LIGAÇÃO					
28770445	05/09/2023 17:17	05/09/2023 17:41	CONDUTOR DESREGULADO	ARSMO	PALMITOS	20591	24	44
28770540	04/09/2023 18:33	04/09/2023 20:13	MÁ CONEXÃO COM CONECTOR NO RAMAL DE LIGAÇÃO	ARSMO	PALMITOS	22930	100	1
28770886	04/09/2023 18:45	06/09/2023 11:50	VEGETAÇÃO NA REDE	ARSMO	SALTINHO	4526	2465	56
28771312	04/09/2023 18:57	05/09/2023 08:08	MÁ CONEXÃO FIO A FIO NO RAMAL DE LIGAÇÃO	ARSMO	MONDAI	21364	791	1
28771517	04/09/2023 19:03	05/09/2023 10:10	VEGETAÇÃO NA REDE	ARSMO	DESCANSO	3308	907	1
28771527	04/09/2023 19:04	05/09/2023 19:24	DESCARGA ATMOSFERICA	ARSMO	ANCHIETA	7984	1460	4
28771860	04/09/2023 19:13	04/09/2023 20:02	VEGETAÇÃO NA REDE	ARSMO	ITAPIRANGA	82299	49	29
28771860	05/09/2023 10:15	05/09/2023 10:35	VEGETAÇÃO NA REDE	ARSMO	ITAPIRANGA	82299	20	29
28772506	04/09/2023 19:27	05/09/2023 09:55	DESCARGA ATMOSFERICA	ARSMO	GUARACIABA	8341	868	3
28772974	04/09/2023 19:38	05/09/2023 19:02	DESCARGA ATMOSFERICA	ARSMO	DESCANSO	13278	1404	3
28773093	04/09/2023 19:43	05/09/2023 08:07	DESCARGA ATMOSFERICA	ARSMO	ITAPIRANGA	15032	744	4
28773198	04/09/2023 19:43	04/09/2023 22:23	OUTROS, OCORRÊNCIAS EM REDE (ESPECIFICAR)	ARSMO	IPORA D OESTE		160	1
28773629	04/09/2023 19:53	04/09/2023 21:45	DESCARGA ATMOSFERICA	ARSMO	BANDEIRANTE	4992	112	14

DOCUMENTO	DATA INICIO	DATA FIM	DESCRIÇÃO	Agência	Município	EQPTO. RESP.	DURACAO	QTDE UC
28773785	04/09/2023 19:58	05/09/2023 19:58	VEGETAÇÃO NA REDE	ARSMO	SAO JOAO DO OESTE	80643	1440	2
28773886	04/09/2023 20:04	05/09/2023 11:36	VEGETAÇÃO NA REDE	ARSMO	PALMITOS	19821	932	2
28773979	04/09/2023 20:05	05/09/2023 09:11	DESCARGA ATMOSFERICA	ARSMO	CUNHA PORA		786	20
28774154	04/09/2023 20:09	05/09/2023 09:40	NÃO IDENTIFICADA	ARSMO	PALMITOS	82177	811	50
28774379	04/09/2023 20:18	06/09/2023 10:37	CONDIÇÃO CLIMÁTICA ADVERSA	ARSMO	DIONISIO CERQUEIRA	16657	2299	2
28774461	04/09/2023 20:19	05/09/2023 09:27	CONDIÇÃO CLIMÁTICA ADVERSA	ARSMO	SAO JOAO DO OESTE	4063	788	4
28774602	04/09/2023 20:22	04/09/2023 23:11	CONDIÇÃO CLIMÁTICA ADVERSA	ARSMO	SAO MIGUEL BOA VISTA		169	53
28774683	04/09/2023 20:27	05/09/2023 10:15	RAMAL DE LIGAÇÃO PARTIDO	ARSMO	PALMITOS	13634	828	1
28775201	04/09/2023 20:46	05/09/2023 08:03	MÁ CONEXÃO FIO A FIO NO RAMAL DE LIGAÇÃO	ARSMO	PALMITOS	16274	677	1
28775803	04/09/2023 21:07	04/09/2023 21:35	CONDIÇÃO CLIMÁTICA ADVERSA	ARSMO	ITAPIRANGA	5469	28	5
28776380	04/09/2023 21:39	04/09/2023 22:03	CONDIÇÃO CLIMÁTICA ADVERSA	ARSMO	GUARUJA DO SUL	4757	24	210
28776380	04/09/2023 21:39	05/09/2023 00:03	CONDIÇÃO CLIMÁTICA ADVERSA	ARSMO	GUARUJA DO SUL	4757	144	149
28776480	04/09/2023 21:45	04/09/2023 22:26	NÃO IDENTIFICADA	ARSMO	DIONISIO CERQUEIRA	3990	41	123

DOCUMENTO	DATA INICIO	DATA FIM	DESCRIÇÃO	Agência	Município	EQPTO. RESP.	DURACAO	QTDE UC
28776715	04/09/2023 21:58	04/09/2023 23:01	OUTROS, OCORRÊNCIAS EM REDE (ESPECIFICAR)	ARSMO	DIONISIO CERQUEIRA	16402	63	40
28776830	04/09/2023 22:09	05/09/2023 00:10	CONDIÇÃO CLIMÁTICA ADVERSA	ARSMO	SAO BERNARDINO	508	121	768
28776935	04/09/2023 22:20	04/09/2023 23:59	VEGETAÇÃO NA REDE	ARSMO	DIONISIO CERQUEIRA	89021	99	149
28777344	04/09/2023 23:19	05/09/2023 08:37	OUTROS, OCORRÊNCIAS EM REDE (ESPECIFICAR)	ARSMO	ITAPIRANGA	5918	558	25
28777434	04/09/2023 23:36	05/09/2023 10:50	RAMAL DE LIGAÇÃO PARTIDO	ARSMO	MARAVILHA	23969	674	1
28777546	05/09/2023 00:07	05/09/2023 12:07	DESCARGA ATMOSFERICA	ARSMO	ANCHIETA	19376	720	4
28777547	05/09/2023 00:08	05/09/2023 16:00	CONDIÇÃO CLIMÁTICA ADVERSA	ARSMO	ITAPIRANGA	5467	952	8
28777585	05/09/2023 00:25	05/09/2023 10:52	VEGETAÇÃO FORA DA FAIXA	ARSMO	CAIBI	82617	627	12
28777876	05/09/2023 02:01	05/09/2023 15:58	CONDIÇÃO CLIMÁTICA ADVERSA	ARSMO	PALMA SOLA	12579	837	54
28778120	05/09/2023 03:32	05/09/2023 14:30	VEGETAÇÃO NA REDE	ARSMO	GUARACIABA	7125	658	4
28778142	05/09/2023 03:43	05/09/2023 08:30	VEGETAÇÃO NA REDE	ARSMO	DIONISIO CERQUEIRA	23947	287	55
28778340	05/09/2023 05:00	07/09/2023 13:40	CONDIÇÃO CLIMÁTICA ADVERSA	ARSMO	GUARUJA DO SUL	16738	3400	2
28778398	05/09/2023 05:36	05/09/2023 16:24	VEGETAÇÃO NA REDE	ARSMO	DIONISIO CERQUEIRA	14653	648	4



DOCUMENTO	DATA INICIO	DATA FIM	DESCRIÇÃO	Agência	Município	EQPTO. RESP.	DURACAO	QTDE UC
28778423	05/09/2023 05:38	05/09/2023 16:05	OUTROS, OCORRÊNCIAS EM REDE (ESPECIFICAR)	ARSMO	ROMELANDIA		627	24
28778591	05/09/2023 06:12	05/09/2023 08:21	CONDIÇÃO CLIMÁTICA ADVERSA	ARSMO	BELMONTE	3056	129	3
28778775	05/09/2023 06:31	05/09/2023 14:52	MÁ CONEXÃO COM CONECTOR NO RAMAL DE LIGAÇÃO	ARSMO	ROMELANDIA	9780	501	1
28778822	05/09/2023 06:32	05/09/2023 15:16	DESCARGA ATMOSFERICA	ARSMO	TIGRINHOS	10334	524	2
28778866	05/09/2023 06:35	05/09/2023 10:54	DESCARGA ATMOSFERICA	ARSMO	S M OESTE		259	6
28778892	05/09/2023 06:37	05/09/2023 16:12	CONDUTOR DESREGULADO	ARSMO	CAMPO ERE	82312	575	18
28778907	05/09/2023 06:38	05/09/2023 09:18	DESCARGA ATMOSFERICA	ARSMO	PALMITOS	11171	160	1
28778912	05/09/2023 06:38	05/09/2023 16:30	CONDIÇÃO CLIMÁTICA ADVERSA	ARSMO	ANCHIETA	89114	592	45
28778945	05/09/2023 06:42	05/09/2023 16:26	VEGETAÇÃO NA REDE	ARSMO	GUARACIABA	82549	584	26
28778999	05/09/2023 06:45	05/09/2023 19:51	VEGETAÇÃO NA REDE	ARSMO	SAO JOSE DO CEDRO	8162	786	1
28779244	05/09/2023 06:58	05/09/2023 18:50	VEGETAÇÃO NA REDE	ARSMO	STA TEREZ DO PROG	89073	712	77
28779252	05/09/2023 06:59	05/09/2023 18:49	VEGETAÇÃO NA REDE	ARSMO	PRINCESA	82732	710	7
28779263	05/09/2023 06:58	06/09/2023 14:58	CONDIÇÃO CLIMÁTICA ADVERSA	ARSMO	SAO BERNARDINO		1920	59

DOCUMENTO	DATA INICIO	DATA FIM	DESCRIÇÃO	Agência	Município	EQPTO. RESP.	DURACAO	QTDE UC
28779317	05/09/2023 07:03	05/09/2023 11:00	CONDIÇÃO CLIMÁTICA ADVERSA	ARSMO	DIONISIO CERQUEIRA	76506	237	1
28779335	05/09/2023 07:07	06/09/2023 14:47	VEGETAÇÃO NA REDE	ARSMO	DIONISIO CERQUEIRA	7677	1900	3
28779481	05/09/2023 07:09	05/09/2023 14:24	CONDIÇÃO CLIMÁTICA ADVERSA	ARSMO	TIGRINHOS	23614	435	2
28779616	05/09/2023 07:17	06/09/2023 11:00	CONDIÇÃO CLIMÁTICA ADVERSA	ARSMO	MARAVILHA	10817	1663	3
28779616	06/09/2023 10:00	06/09/2023 10:22	CONDIÇÃO CLIMÁTICA ADVERSA	ARSMO	MARAVILHA	10817	22	48
28779630	05/09/2023 07:20	05/09/2023 15:58	CONDIÇÃO CLIMÁTICA ADVERSA	ARSMO	GUARACIABA	16768	518	4
28779719	05/09/2023 07:22	06/09/2023 18:56	FALHA EM CHAVE FUSÍVEL (ESPECIFICAR)	ARSMO	SAO BERNARDINO	20622	2134	1
28779901	05/09/2023 07:30	05/09/2023 11:49	CONDIÇÃO CLIMÁTICA ADVERSA	ARSMO	PALMA SOLA	14194	259	99
28779919	05/09/2023 07:31	05/09/2023 12:10	VEGETAÇÃO NA REDE	ARSMO	MARAVILHA	3734	279	1
28779964	05/09/2023 07:31	06/09/2023 16:30	CONDIÇÃO CLIMÁTICA ADVERSA	ARSMO	DIONISIO CERQUEIRA	15189	1979	1
28780040	05/09/2023 07:36	05/09/2023 12:40	CONDIÇÃO CLIMÁTICA ADVERSA	ARSMO	ANCHIETA	89087	304	54
28780048	05/09/2023 07:36	05/09/2023 19:54	CONDIÇÃO CLIMÁTICA ADVERSA	ARSMO	ANCHIETA	82001	738	22

DOCUMENTO	DATA INICIO	DATA FIM	DESCRIÇÃO	Agência	Município	EQPTO. RESP.	DURACAO	QTDE UC
28780135	05/09/2023 07:43	05/09/2023 09:11	MÁ CONEXÃO COM CONECTOR NO RAMAL DE LIGAÇÃO	ARSMO	IRACEMINHA		88	1
28780208	05/09/2023 07:44	05/09/2023 14:58	MÁ CONEXÃO FIO A FIO NO RAMAL DE LIGAÇÃO	ARSMO	TIGRINHOS	12534	434	1
28780245	05/09/2023 07:46	05/09/2023 10:24	MÁ CONEXÃO COM CONECTOR NO RAMAL DE LIGAÇÃO	ARSMO	IPORA D OESTE	5177	158	1
28780376	05/09/2023 07:52	06/09/2023 10:01	RAMAL DE LIGAÇÃO PARTIDO	ARSMO	DIONISIO CERQUEIRA	18049	1569	1
28780497	05/09/2023 07:57	05/09/2023 19:22	RAMAL DE LIGAÇÃO PARTIDO	ARSMO	ANCHIETA	14066	685	1
28780786	05/09/2023 08:11	05/09/2023 12:07	VEGETAÇÃO FORA DA FAIXA	ARSMO	GUARACIABA	82306	236	24
28780828	05/09/2023 08:10	05/09/2023 11:24	VEGETAÇÃO NA REDE	ARSMO	ITAPIRANGA	5469	194	34
28780905	05/09/2023 08:10	05/09/2023 09:00	OUTROS COMPONENTES	ARSMO	PALMITOS	11174	50	4
28781001	05/09/2023 08:16	06/09/2023 13:15	VEGETAÇÃO NA REDE	ARSMO	PALMA SOLA	21986	1739	2
28781161	05/09/2023 08:25	06/09/2023 09:30	CONDIÇÃO CLIMÁTICA ADVERSA	ARSMO	CAMPO ERE	13983	1505	16
28781161	05/09/2023 08:25	07/09/2023 12:50	CONDIÇÃO CLIMÁTICA ADVERSA	ARSMO	CAMPO ERE	13983	3145	4
28781344	05/09/2023 08:29	05/09/2023 10:58	OUTROS, OCORRÊNCIAS EM REDE (ESPECIFICAR)	ARSMO	PALMA SOLA	76312	149	1

DOCUMENTO	DATA INICIO	DATA FIM	DESCRIÇÃO	Agência	Município	EQPTO. RESP.	DURACAO	QTDE UC
28781361	05/09/2023 08:33	05/09/2023 17:19	CONDIÇÃO CLIMÁTICA ADVERSA	ARSMO	SAO BERNARDINO	82663	526	18
28781361	05/09/2023 08:33	06/09/2023 17:20	CONDIÇÃO CLIMÁTICA ADVERSA	ARSMO	SAO BERNARDINO	82663	5901	10
28781453	05/09/2023 08:35	05/09/2023 11:48	CONDIÇÃO CLIMÁTICA ADVERSA	ARSMO	GUARACIABA		193	9
28781573	05/09/2023 08:40	05/09/2023 17:20	CONDIÇÃO CLIMÁTICA ADVERSA	ARSMO	BARRACAO - PR	76320	520	1
28781801	05/09/2023 08:52	05/09/2023 19:49	VEGETAÇÃO NA REDE	ARSMO	SAO JOSE DO CEDRO	82666	657	21
28781986	05/09/2023 09:01	05/09/2023 19:22	CONDIÇÃO CLIMÁTICA ADVERSA	ARSMO	DIONISIO CERQUEIRA	7723	621	7
28782071	05/09/2023 09:03	05/09/2023 15:53	VEGETAÇÃO NA REDE	ARSMO	SAO JOSE DO CEDRO	82666	410	21
28782104	05/09/2023 09:06	05/09/2023 17:51	VEGETAÇÃO NA REDE	ARSMO	ROMELANDIA	6743	525	2
28782211	05/09/2023 09:08	06/09/2023 08:31	DESCARGA ATMOSFERICA	ARSMO	ANCHIETA	17991	1403	1
28782317	05/09/2023 09:16	05/09/2023 13:38	VEGETAÇÃO NA REDE	ARSMO	ITAPIRANGA	82117	262	34
28782704	05/09/2023 09:36	05/09/2023 16:32	POSTE AVARIADO (ESPECIFICAR)	ARSMO	GUARUJA DO SUL	13611	416	2
28782887	05/09/2023 09:42	05/09/2023 15:46	VEGETAÇÃO NA REDE	ARSMO	MARMELEIRO - PR	82745	364	19
28782926	05/09/2023 09:45	05/09/2023 16:50	VEGETAÇÃO NA REDE	ARSMO	CAIBI	3248	425	3

DOCUMENTO	DATA INICIO	DATA FIM	DESCRIÇÃO	Agência	Município	EQPTO. RESP.	DURACAO	QTDE UC
28782947	05/09/2023 09:44	06/09/2023 15:21	CONDIÇÃO CLIMÁTICA ADVERSA	ARSMO	SAO BERNARDINO	20602	1777	3
28783022	05/09/2023 09:51	05/09/2023 16:15	VEGETAÇÃO NA REDE	ARSMO	BARRA BONITA	82401	384	37
28783556	05/09/2023 10:18	05/09/2023 18:38	VEGETAÇÃO NA REDE	ARSMO	CAMPO ERE	20816	500	84
28783556	05/09/2023 10:18	06/09/2023 15:10	VEGETAÇÃO NA REDE	ARSMO	CAMPO ERE	20816	1732	1
28783709	05/09/2023 10:34	05/09/2023 18:26	VEGETAÇÃO NA REDE	ARSMO	PALMA SOLA	82724	472	17
28783710	05/09/2023 10:29	06/09/2023 19:38	VEGETAÇÃO NA REDE	ARSMO	PRINCESA	17074	1989	3
28783750	05/09/2023 10:34	05/09/2023 18:48	CONDIÇÃO CLIMÁTICA ADVERSA	ARSMO	PALMA SOLA	82623	494	23
28783937	05/09/2023 10:43	05/09/2023 16:30	CONDIÇÃO CLIMÁTICA ADVERSA	ARSMO	ANCHIETA		347	54
28784231	05/09/2023 11:00	06/09/2023 18:19	CONDIÇÃO CLIMÁTICA ADVERSA	ARSMO	PALMA SOLA	12532	1879	30
28784311	05/09/2023 11:04	05/09/2023 18:52	CONDIÇÃO CLIMÁTICA ADVERSA	ARSMO	PALMA SOLA	11952	468	2
28784722	05/09/2023 11:26	05/09/2023 18:51	VEGETAÇÃO NA REDE	ARSMO	PRINCESA	82732	445	7
28784789	05/09/2023 11:31	05/09/2023 20:34	CONDIÇÃO CLIMÁTICA ADVERSA	ARSMO	CAMPO ERE	12112	543	52
28785007	05/09/2023 11:47	05/09/2023 18:45	VEGETAÇÃO NA REDE	ARSMO	ROMELANDIA	9794	418	2

DOCUMENTO	DATA INICIO	DATA FIM	DESCRIÇÃO	Agência	Município	EQPTO. RESP.	DURACAO	QTDE UC
28785009	06/09/2023 06:32	06/09/2023 07:49	VEGETAÇÃO NA REDE	ARSMO	PALMA SOLA	514	77	2402
28785057	05/09/2023 11:53	06/09/2023 10:05	VEGETAÇÃO NA REDE	ARSMO	PALMA SOLA		1332	33
28785103	05/09/2023 11:55	06/09/2023 16:04	CONDIÇÃO CLIMÁTICA ADVERSA	ARSMO	SALTINHO	12066	1689	3
28785358	05/09/2023 12:15	05/09/2023 14:56	CONDIÇÃO CLIMÁTICA ADVERSA	ARSMO	CUNHATAI		161	34
28785555	05/09/2023 12:31	06/09/2023 12:20	CONDIÇÃO CLIMÁTICA ADVERSA	ARSMO	SALTINHO	19411	1429	2
28785618	05/09/2023 12:39	06/09/2023 11:12	VEGETAÇÃO NA REDE	ARSMO	DIONISIO CERQUEIRA		1353	13
28785618	05/09/2023 12:39	07/09/2023 17:30	VEGETAÇÃO NA REDE	ARSMO	DIONISIO CERQUEIRA		3171	25
28785773	05/09/2023 12:57	06/09/2023 13:00	CONDIÇÃO CLIMÁTICA ADVERSA	ARSMO	PALMA SOLA	89095	1443	94
28786010	05/09/2023 13:12	05/09/2023 15:21	MÁ CONEXÃO COM CONECTOR NO RAMAL DE LIGAÇÃO	ARSMO	S M OESTE	24528	129	1
28786027	05/09/2023 13:19	05/09/2023 19:08	VEGETAÇÃO NA REDE	ARSMO	DIONISIO CERQUEIRA	13055	349	3
28786027	05/09/2023 13:19	05/09/2023 19:15	VEGETAÇÃO NA REDE	ARSMO	DIONISIO CERQUEIRA	13055	356	1
28786101	05/09/2023 13:17	05/09/2023 15:18	VEGETAÇÃO NA REDE	ARSMO	ROMELANDIA	6807	121	5
28786140	05/09/2023 13:20	05/09/2023 16:18	VEGETAÇÃO NA REDE	ARSMO	STA TEREZ DO PROG	14960	178	2

DOCUMENTO	DATA INICIO	DATA FIM	DESCRIÇÃO	Agência	Município	EQPTO. RESP.	DURACAO	QTDE UC
28786204	05/09/2023 13:28	06/09/2023 18:58	CONDIÇÃO CLIMÁTICA ADVERSA	ARSMO	SAO BERNARDINO	89069	1770	10
28786204	05/09/2023 13:28	06/09/2023 19:58	CONDIÇÃO CLIMÁTICA ADVERSA	ARSMO	SAO BERNARDINO	89069	1830	21
28786204	05/09/2023 13:28	07/09/2023 14:15	CONDIÇÃO CLIMÁTICA ADVERSA	ARSMO	SAO BERNARDINO	89069	2927	1
28786211	05/09/2023 13:25	05/09/2023 15:31	DESCARGA ATMOSFERICA	ARSMO	ITAPIRANGA	13393	126	4
28786351	05/09/2023 13:35	05/09/2023 22:31	FALHA EM ELO (ESPECIFICAR)	ARSMO	PALMA SOLA	76456	536	1
28786444	05/09/2023 13:45	05/09/2023 16:03	VEGETAÇÃO NA REDE	ARSMO	TUNAPOLIS	6397	138	1
28786488	05/09/2023 13:44	07/09/2023 20:03	CONDIÇÃO CLIMÁTICA ADVERSA	ARSMO	PALMA SOLA	3434	3259	1
28786573	05/09/2023 13:50	05/09/2023 14:51	CONDIÇÃO CLIMÁTICA ADVERSA	ARSMO	ANCHIETA	8004	61	2
28786641	05/09/2023 13:54	05/09/2023 17:57	VEGETAÇÃO NA REDE	ARSMO	PALMA SOLA	12322	243	11
28786641	05/09/2023 13:54	06/09/2023 14:37	VEGETAÇÃO NA REDE	ARSMO	PALMA SOLA	12322	1483	3
28786641	06/09/2023 13:55	06/09/2023 14:40	VEGETAÇÃO NA REDE	ARSMO	PALMA SOLA	12322	45	14
28786668	05/09/2023 13:55	07/09/2023 16:15	VEGETAÇÃO NA REDE	ARSMO	ROMELANDIA	82198	3020	5
28786693	05/09/2023 14:01	05/09/2023 19:29	DESCARGA ATMOSFERICA	ARSMO	ANCHIETA	19376	328	4

DOCUMENTO	DATA INICIO	DATA FIM	DESCRIÇÃO	Agência	Município	EQPTO. RESP.	DURACAO	QTDE UC
28786772	05/09/2023 14:06	05/09/2023 23:58	CONDIÇÃO CLIMÁTICA ADVERSA	ARSMO	SAO BERNARDINO	82602	592	17
28787112	05/09/2023 14:31	05/09/2023 17:33	RAMAL DE LIGAÇÃO PARTIDO	ARSMO	MARAVILHA	9832	182	1
28787180	05/09/2023 14:33	05/09/2023 16:41	RAMAL DE LIGAÇÃO PARTIDO	ARSMO	GUARACIABA	7008	128	1
28787270	05/09/2023 14:44	06/09/2023 14:14	CONDIÇÃO CLIMÁTICA ADVERSA	ARSMO	SAO JOSE DO CEDRO	13697	1410	4
28787285	05/09/2023 14:44	06/09/2023 15:01	CONDIÇÃO CLIMÁTICA ADVERSA	ARSMO	SALTINHO	89006	1457	63
28787388	05/09/2023 14:51	06/09/2023 18:47	CONDIÇÃO CLIMÁTICA ADVERSA	ARSMO	CAMPO ERE	89047	1676	212
28787520	05/09/2023 14:59	05/09/2023 21:46	RAMAL DE LIGAÇÃO PARTIDO	ARSMO	PALMA SOLA	12277	407	1
28787767	05/09/2023 15:21	06/09/2023 10:25	CONDIÇÃO CLIMÁTICA ADVERSA	ARSMO	CAMPO ERE	15747	1144	9
28787799	05/09/2023 15:23	05/09/2023 19:21	DESCARGA ATMOSFERICA	ARSMO	ITAPIRANGA	6027	238	2
28787977	05/09/2023 15:36	05/09/2023 18:50	OUTROS, OCORRÊNCIAS EM REDE (ESPECIFICAR)	ARSMO	GUARACIABA		194	8
28788587	05/09/2023 16:24	05/09/2023 20:56	VEGETAÇÃO NA REDE	ARSMO	GUARUJA DO SUL	89053	272	66
28788737	05/09/2023 16:34	05/09/2023 19:12	MÁ CONEXÃO COM CONECTOR NO RAMAL DE LIGAÇÃO	ARSMO	S M OESTE	9762	158	1



DOCUMENTO	DATA INICIO	DATA FIM	DESCRIÇÃO	Agência	Município	EQPTO. RESP.	DURACAO	QTDE UC
28788775	05/09/2023 16:39	05/09/2023 20:35	CONDIÇÃO CLIMÁTICA ADVERSA	ARSMO	CAMPO ERE	12112	236	52
28789877	05/09/2023 18:13	05/09/2023 21:20	MÁ CONEXÃO NA REDE SECUNDÁRIA DA CELESC	ARSMO	BANDEIRANTE	8890	187	3
28790197	05/09/2023 18:33	06/09/2023 17:42	VEGETAÇÃO NA REDE	ARSMO	SAO JOSE DO CEDRO	7493	1389	3
28790461	05/09/2023 18:55	06/09/2023 10:16	VEGETAÇÃO NA REDE	ARSMO	CAIBI	17504	921	3
28790528	05/09/2023 18:58	05/09/2023 21:23	VEGETAÇÃO NA REDE	ARSMO	S M OESTE	4810	145	5
28790798	05/09/2023 19:19	06/09/2023 09:04	CONDIÇÃO CLIMÁTICA ADVERSA	ARSMO	PALMITOS		825	3
28790812	05/09/2023 19:20	05/09/2023 21:43	FALHA EM CHAVE FUSÍVEL (ESPECIFICAR)	ARSMO	RIQUEZA	11595	143	5
28790850	05/09/2023 19:24	06/09/2023 15:08	MÁ CONEXÃO FIO A FIO NO RAMAL DE LIGAÇÃO	ARSMO	PALMITOS	8802	1184	1
28790865	05/09/2023 19:28	05/09/2023 20:50	MÁ CONEXÃO COM CONECTOR NO RAMAL DE LIGAÇÃO	ARSMO	ROMELANDIA	9989	82	1
28790866	05/09/2023 19:25	05/09/2023 21:12	CONDIÇÃO CLIMÁTICA ADVERSA	ARSMO	GUARACIABA	9723	107	2
28791453	05/09/2023 20:34	05/09/2023 22:08	VEGETAÇÃO NA REDE	ARSMO	GUARUJA DO SUL	89052	94	57
28791634	05/09/2023 21:12	06/09/2023 16:00	DESCARGA ATMOSFERICA	ARSMO	ROMELANDIA	6748	1128	5

DOCUMENTO	DATA INICIO	DATA FIM	DESCRIÇÃO	Agência	Município	EQPTO. RESP.	DURACAO	QTDE UC
28791759	05/09/2023 21:34	07/09/2023 15:56	CONDIÇÃO CLIMÁTICA ADVERSA	ARSMO	CAMPO ERE	12232	2542	4
28792432	06/09/2023 06:57	06/09/2023 11:02	CONDIÇÃO CLIMÁTICA ADVERSA	ARSMO	CUNHA PORA		245	22
28792610	06/09/2023 07:55	06/09/2023 08:10	CONDUTOR DESREGULADO	ARSMO	MARAVILHA	80763	15	5
28792817	06/09/2023 08:07	06/09/2023 11:45	MÁ CONEXÃO COM CONECTOR NO RAMAL DE LIGAÇÃO	ARSMO	CAMPO ERE	17565	218	1
28792838	06/09/2023 08:06	06/09/2023 10:10	DESCARGA ATMOSFERICA	ARSMO	ANCHIETA	14558	124	4
28792947	06/09/2023 08:21	06/09/2023 13:44	RAMAL DE LIGAÇÃO PARTIDO	ARSMO	SAO MIGUEL BOA VISTA	9782	323	1
28793219	06/09/2023 08:46	06/09/2023 11:02	CONDIÇÃO CLIMÁTICA ADVERSA	ARSMO	CAMPO ERE	3965	136	4
28794091	06/09/2023 12:10	06/09/2023 12:40	VEGETAÇÃO NA REDE	ARSMO	BARRA BONITA	14921	30	1
28794123	06/09/2023 10:22	06/09/2023 15:22	NÃO IDENTIFICADA	ARSMO	BANDEIRANTE	8921	300	1
28794249	06/09/2023 10:35	06/09/2023 14:20	CONDIÇÃO CLIMÁTICA ADVERSA	ARSMO	DESCANSO	4206	225	15
28794308	06/09/2023 10:41	06/09/2023 14:08	MÁ CONEXÃO COM CONECTOR NO RAMAL DE LIGAÇÃO	ARSMO	S M OESTE	16506	207	1
28794364	06/09/2023 10:46	08/09/2023 10:10	CONDIÇÃO CLIMÁTICA ADVERSA	ARSMO	GUARUJA DO SUL	20133	2844	1

DOCUMENTO	DATA INICIO	DATA FIM	DESCRIÇÃO	Agência	Município	EQPTO. RESP.	DURACAO	QTDE UC
28794586	06/09/2023 14:05	06/09/2023 15:08	CONDUTOR DESREGULADO	ARSMO	IPORA D OESTE	5162	63	18
28794950	06/09/2023 11:59	06/09/2023 19:08	VEGETAÇÃO NA REDE	ARSMO	ROMELANDIA	7958	429	3
28795020	06/09/2023 12:12	06/09/2023 16:05	MÁ CONEXÃO COM CONECTOR NO RAMAL DE LIGAÇÃO	ARSMO	CAMPO ERE	12151	233	1
28795245	06/09/2023 12:54	06/09/2023 14:45	CONDIÇÃO CLIMÁTICA ADVERSA	ARSMO	SAO BERNARDINO	89061	111	47
28795245	06/09/2023 12:54	06/09/2023 17:30	CONDIÇÃO CLIMÁTICA ADVERSA	ARSMO	SAO BERNARDINO	89061	276	1
28795265	06/09/2023 13:00	07/09/2023 16:47	VEGETAÇÃO NA REDE	ARSMO	PALMA SOLA	11948	1667	1
28795525	06/09/2023 13:38	06/09/2023 20:15	RAMAL DE LIGAÇÃO PARTIDO	ARSMO	DIONISIO CERQUEIRA	7736	397	1
28795582	06/09/2023 13:45	06/09/2023 16:35	MÁ CONEXÃO COM CONECTOR NO RAMAL DE LIGAÇÃO	ARSMO	DIONISIO CERQUEIRA	16582	170	1
28795892	06/09/2023 14:22	06/09/2023 16:41	CONDIÇÃO CLIMÁTICA ADVERSA	ARSMO	GUARUJA DO SUL	3993	139	1
28795974	06/09/2023 14:32	06/09/2023 16:58	CONDUTOR DESREGULADO	ARSMO	GUARUJA DO SUL	7751	146	2
28796556	06/09/2023 15:43	06/09/2023 22:11	VEGETAÇÃO NA REDE	ARSMO	PALMA SOLA	3321	388	2

## **ANEXO III**

### DESCRIÇÃO DE EVENTO METEOROLÓGICO EXTREMO

O seguinte laudo apresenta a análise meteorológica do evento ocorrido em Santa Catarina no período de 04 a 06 de maio 2023, elaborados pela Climatempo Energia.



Climatedempo Energia

**LAUDO METEOROLÓGICO DE EVENTO CLIMÁTICO**  
**04 a 06 de setembro de 2023**

**Produzido por:**

CLIMATEMPO

**Cliente:**

CELESC

## Sumário

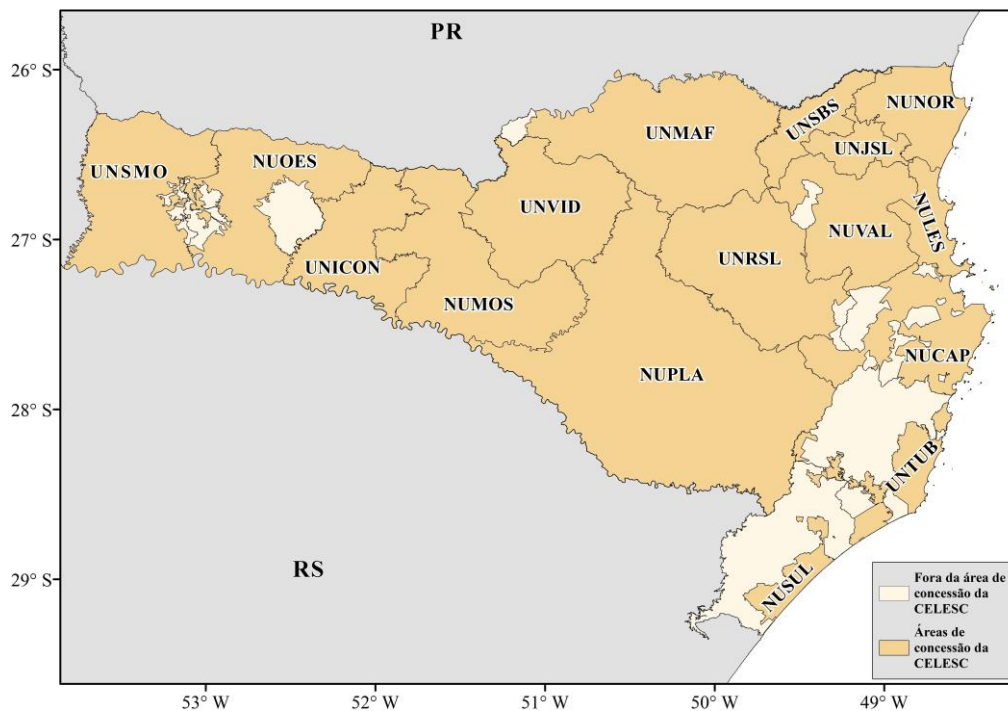
<b>1</b>	<b>Análise de Evento Meteorológico</b>	<b>2</b>
1.1	Região de Estudo.....	2
1.2	Descrição do Evento.....	2
<b>1.3</b>	<b>Abrangência do Evento.....</b>	<b>3</b>
1.3.1	Satélite .....	3
1.3.2	Descargas atmosféricas .....	6
1.3.3	Chuva .....	7
1.3.4	rajadas de vento .....	16
<b>2</b>	<b>Notícias</b>	<b>21</b>
<b>3</b>	<b>Classificação COBRADE</b>	<b>22</b>
3.1	Resumo do Evento .....	<b>22</b>
<b>4</b>	<b>Referências</b>	<b>24</b>
<b>5</b>	<b>Anexos</b>	<b>25</b>

## 1 Análise de Evento Meteorológico

### 1.1 Região de Estudo

Na figura a seguir é apresentada a área de concessão da CELESC, dividida em unidades, a serem analisadas neste relatório.

Figura 1: Unidades do estado de Santa Catarina atendidas pela CELESC.



### 1.2 Descrição do Evento

No período de 04 a 06 de setembro de 2023, houve passagem de uma frente fria sobre o estado de Santa Catarina, associada à presença de um ciclone extratropical sobre o oceano, próximo à costa da Região Sul. Além disso, havia a presença de um cavado em médios níveis da atmosfera que foi responsável por manter o tempo instável sobre o estado. Essa combinação de sistemas meteorológicos provocou fortes temporais sobre o estado. Nesse período, houve registro de chuvas volumosas, tempestade de raios e vendavais de forma generalizada sobre Santa Catarina, que causaram grandes impactos.

## 13 Abrangência do Evento

### 13.1 Satélite

A fim de identificar núcleos de chuva atuantes na atmosfera e visualizar o desenvolvimento e posição de sistemas meteorológicos são utilizadas imagens de satélite. A partir dessas análises, é possível inferir a abrangência do evento. Além disso, essas análises colaboram para determinar o horário de início e fim do evento.

As Figuras 2 a 4 apresentam as imagens do satélite GOES 16 (Canal 13) a cada 3 horas para cada dia do evento, durante o período de 04 a 06 de setembro de 2023. Os tons mais quentes (amarelo, vermelho e rosa) indicam a presença de nuvens de grande desenvolvimento vertical, geralmente associadas à ocorrência de tempo severo. Apesar disso, na região tropical, é comum a ocorrência de nuvens baixas com topos quentes. Isso acontece pois a atmosfera apresenta uma temperatura mais alta e uma extensão vertical maior. Por isso, nessa região, mesmo a ocorrência de nebulosidade baixa tem potencial para provocar grandes volumes de chuva.

Ao longo do dia 04 de setembro (Figura 2), nota-se a presença de nuvens de grande desenvolvimento vertical, associadas a tempestades severas, com potencial para causar grandes volumes de chuva, descargas atmosféricas e fortes rajadas de vento, sobre todo o estado de Santa Catarina.

Durante o dia 05 de setembro (Figura 3), observa-se a diminuição da nebulosidade em relação ao dia anterior. Apesar disso, ainda há a presença de nuvens de chuva sobre a região. Destaca-se que no período da noite, uma linha de instabilidade atua sobre o estado de Santa Catarina, causando chuvas.

No dia 06 de setembro (Figura 4), há a presença de nuvens rasas associadas a chuvas pontuais, ao longo de todo o dia.



Figura 2: Imagens realçadas do satélite GOES-16 das 00 BRT até 21 BRT (a cada 3 horas) para o dia 04 de setembro.

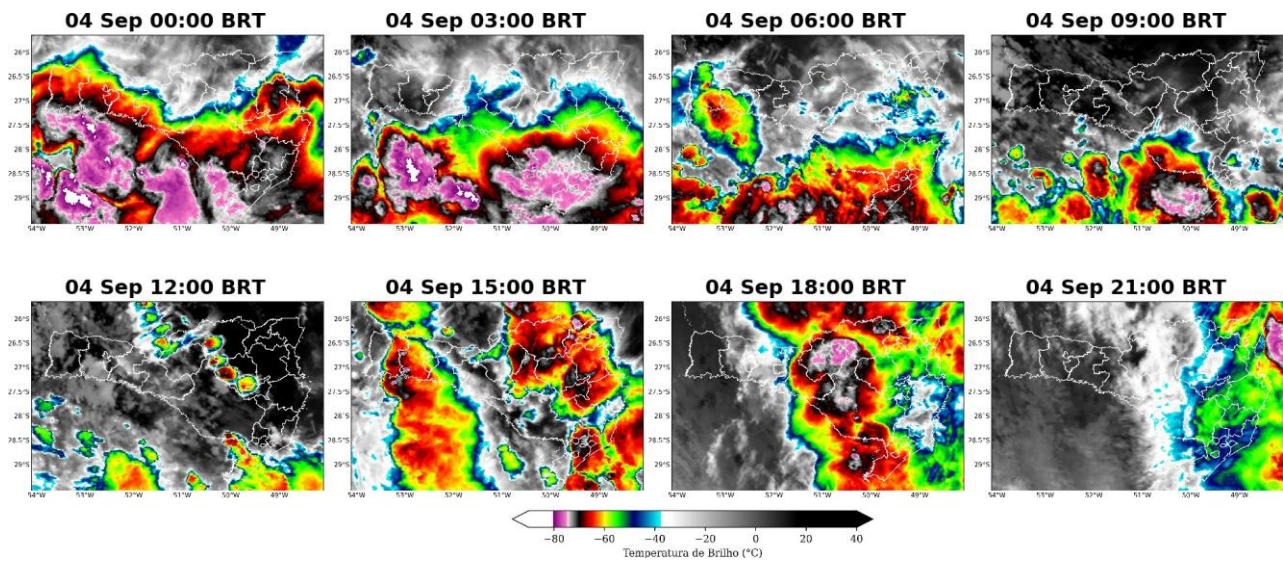


Figura 3: Imagens realçadas do satélite GOES-16 das 00 BRT até 21 BRT (a cada 3 horas) para o dia 05 de setembro.

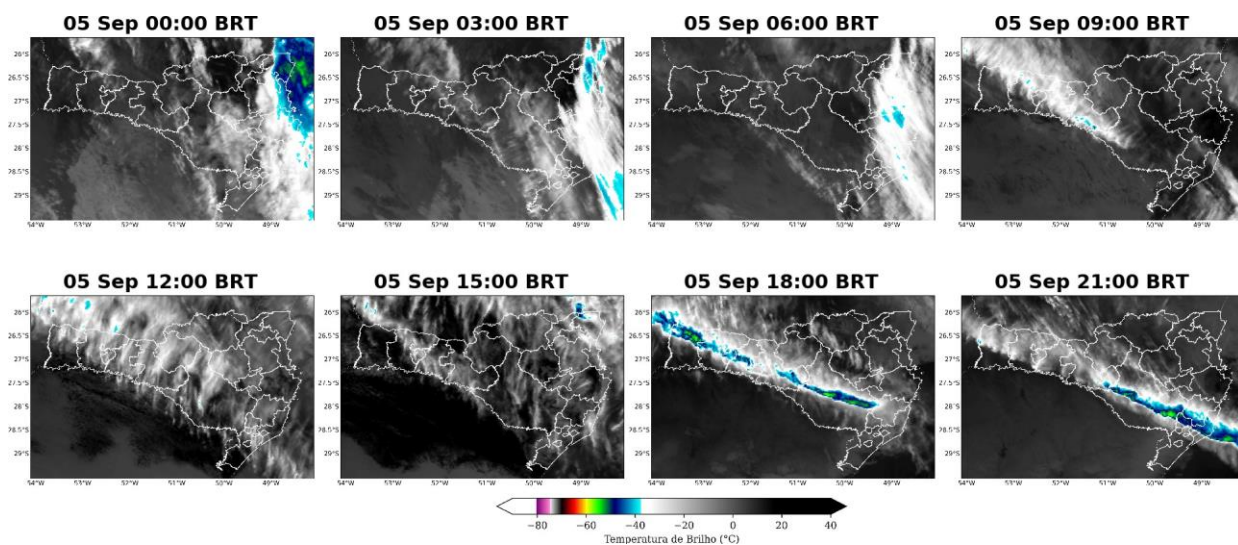



Figura 4: Imagens realizadas do satélite GOES-16 das 00 BRT até 21 BRT (a cada 3 horas) para o dia 06 de setembro.



## 13.2 Descargas Atmosféricas

Para os dados de descargas atmosféricas, utiliza-se a base de dados da rede Earth Networks, sendo esta uma rede global que apresenta melhoria ano após ano em sua detecção de qualquer tipo de raios, seja nuvem-solo, nuvem-nuvem e solo-nuvem. Para o propósito deste trabalho, utiliza-se apenas os raios nuvem-solo em suas quantidades totais diárias, os quais apresentam o maior impacto à infraestrutura e vida humana. Dessa maneira, de agora em diante, sempre que mencionado a palavra raios, será referido à nuvem-solo. A Figura 5 mostra a ocorrência de raios registrada sobre o estado de Santa Catarina para cada dia do evento.

No dia 04 de setembro (Figura 5), houve registro de descargas atmosféricas sobre todo o estado. A maior densidade de raios ficou concentrada na unidade ARLAG.

Nos demais dias não foram registradas descargas elétricas.

A Tabela 1 apresenta o total de raios por unidade. Destaca-se que na unidade ARLAG foram registradas mais de 5000 ocorrências de descargas atmosféricas. Além disso, as unidades ARMAF, ARSMO e ARRSL registraram mais de 1000 ocorrências. A grande quantidade de descargas elétricas sobre o estado de Santa Catarina, caracteriza a ocorrência de uma tempestade de raios.

Figura 5: Densidade de descargas atmosféricas nuvem-solo detectadas pelo sistema Earth Networks para o dia 04 de setembro sobre a área de concessão da CELESC.

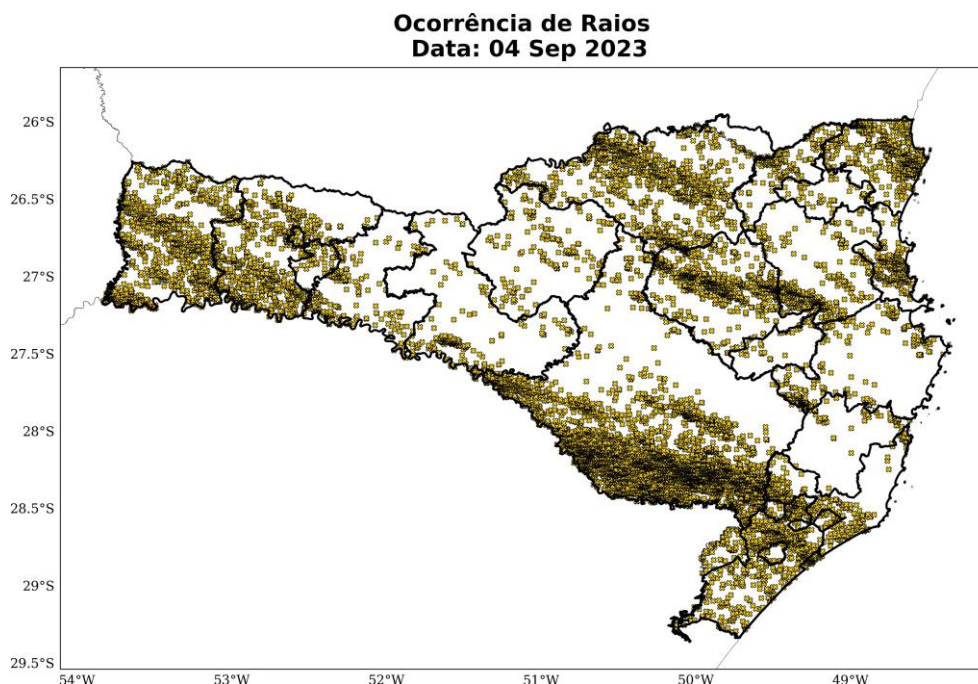


Tabela 1: Total de raios durante o período do evento para cada unidade sob concessão da CELESC.

<b>Regional</b>	<b>Total de Raios</b>
<b>ARLAG</b>	5091
<b>ARMAF</b>	1541
<b>ARSMO</b>	1287
<b>ARRSL</b>	1099
<b>ARCHA</b>	893
<b>ARCRI</b>	683
<b>ARJOI</b>	536
<b>ARBLU</b>	423
<b>ARFLO</b>	308
<b>ARTUB</b>	296
<b>ARITA</b>	268
<b>ARCON</b>	264
<b>ARJOA</b>	244
<b>ARVID</b>	189
<b>ARSBS</b>	172
<b>ARJSL</b>	51
<b>SPOM</b>	33

### 1.3.3 Chuva

Para facilitar a compreensão espacial dos volumes de chuva registrados em Santa Catarina, as figuras a seguir mostram a chuva para os dias do evento (Figuras 6-8) registrada pelas estações meteorológicas do INMET e do CEMADEN. Os tons mais frios (verde, azul e roxo) indicam chuvas mais intensas.

As estações meteorológicas realizam medições pontuais, porém, esses valores são representativos de toda a área em seu entorno. Além disso, essa análise pode ser combinada com as imagens de satélite a fim de se obter uma maior confiabilidade da ocorrência de chuvas na região. Ressalta-se que a falta de dados de estações meteorológicas em algumas regiões não exclui a possibilidade da ocorrência de chuvas, e por isso, necessita-se da análise combinada de todas as variáveis apresentadas neste documento para inferir o potencial risco climático associado a transtornos.

No dia 04 de setembro (Figura 6) houve registro de chuva extrema na unidade ARLAG e ARCRI. Nas unidades ARSMO, ARCHA, ARCON, ARJOA, ARMAF, ARSBS e ARTUB, as chuvas variaram entre moderada a forte intensidade. Nas demais áreas, a chuva variou entre fraca a moderada intensidade.

Durante o dia 05 de setembro (Figura 7), foram registradas chuvas moderadas nas unidades ARCRI, ARFLO e ARJOI. Nas demais áreas houve chuveiro e chuva fraca.

No dia 06 de setembro (Figura 8), houve registro de chuva forte de forma pontual na unidade ARFLO.

Sede Climatempo – Avenida Paulista, 302 – 5º andar | Sala 63 – Bela Vista - São Paulo/SP - CEP 01310-000 - Tel. (11) 3736-4591



Nas unidades ARRSL, ARBLU, ARJSL, ARJOI e ARITA, foram registrados chuviscos e chuvas fracas.

O acumulado de chuva total para o período do evento está descrito na Tabela 2. O maior volume de chuva foi registrado na unidade ARCRI. O município de Araranguá registrou um total de chuva igual a 141 mm em 3 dias. Destaca-se que ocorreram mais de 50 mm em um único dia.

Figura 6: Acumulado diário de precipitação sobre o estado de Santa Catarina para o dia 04 de setembro, baseado nas estações meteorológicas do INMET e CEMADEN

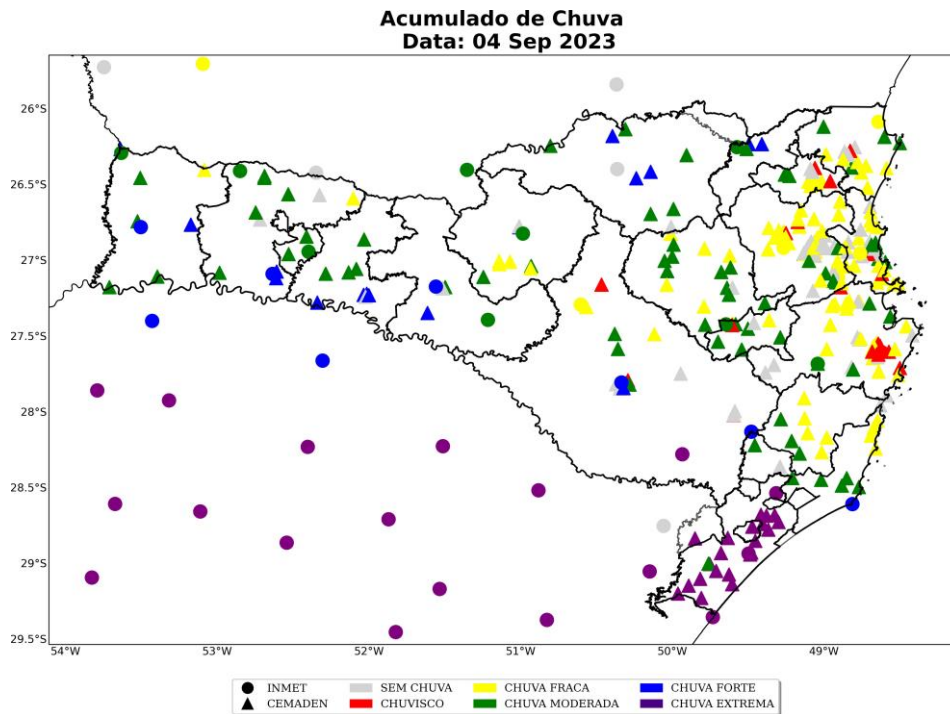


Figura 7: Acumulado diário de precipitação sobre o estado de Santa Catarina para o dia 05 de setembro, baseado nas estações meteorológicas do INMET e CEMADEN

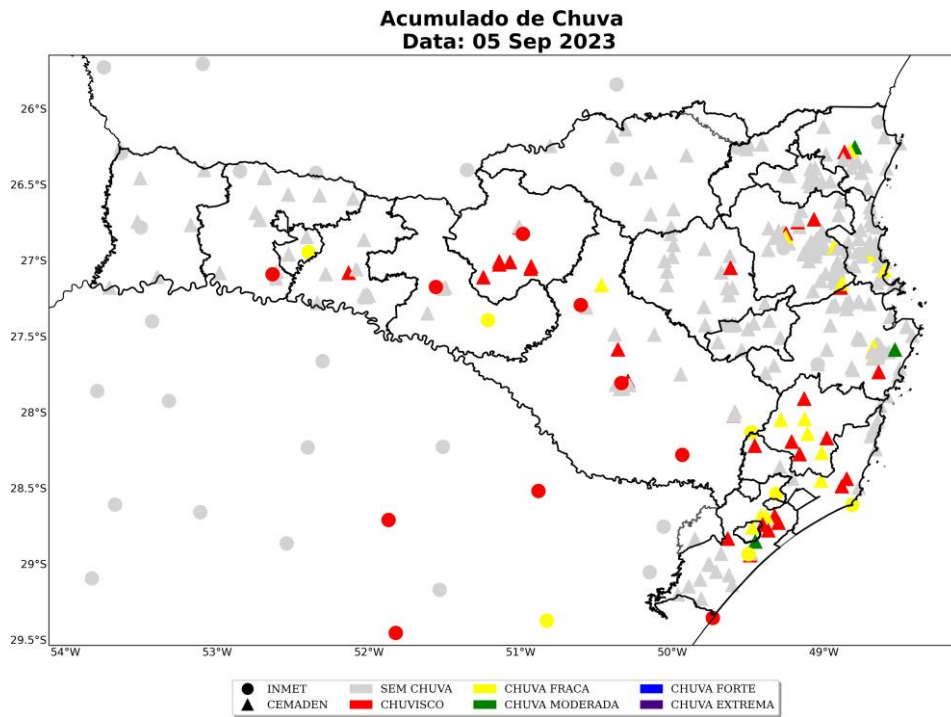


Figura 8: Acumulado diário de precipitação sobre o estado de Santa Catarina para o dia 06 de setembro, baseado nas estações meteorológicas do INMET e CEMADEN

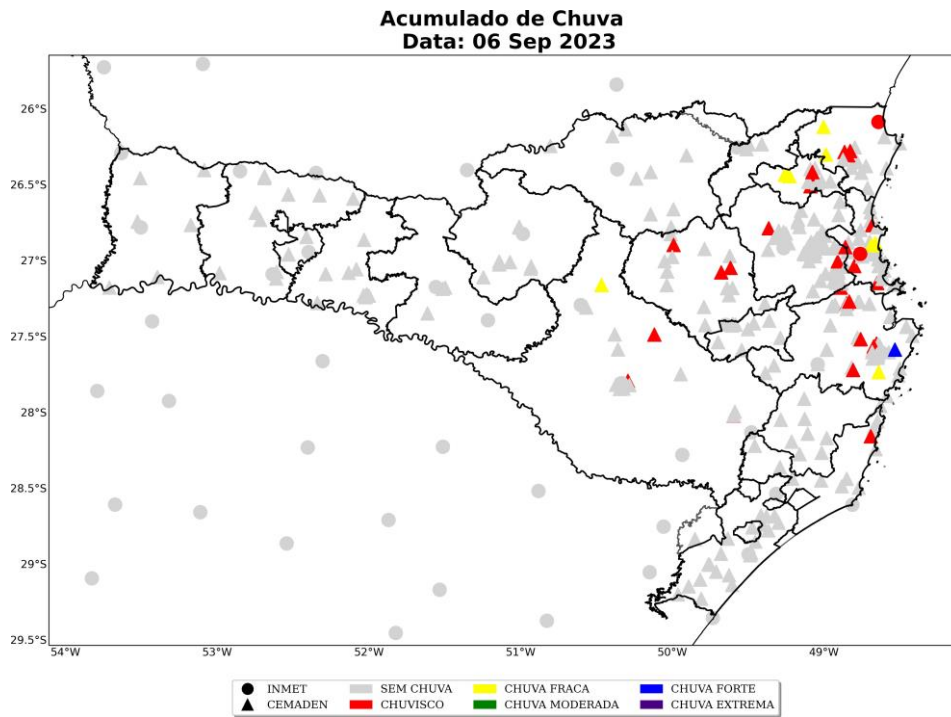


Figura 9: Acumulado diário de precipitação sobre o estado de Santa Catarina para o período de 04 a 06 de setembro de 2023, baseado nas estações meteorológicas do INMET e CEMADEN

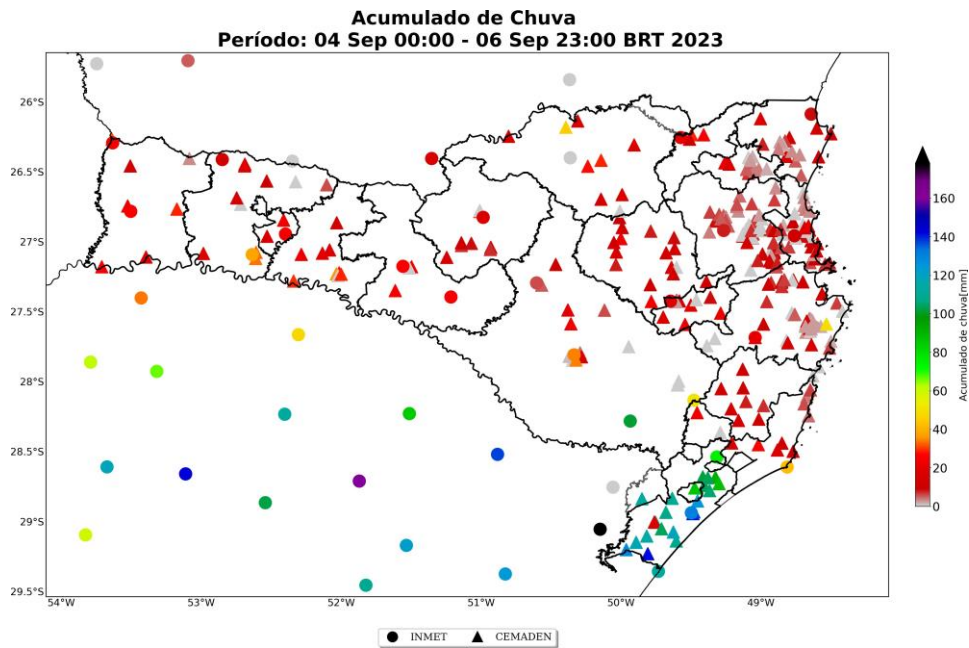




Tabela 2: Chuva acumulada no período de 04 a 06 de setembro de 2023 nos municípios sob concessão da CELESC.

<b>Estação</b>	<b>Município</b>	<b>Regional</b>	<b>Chuva Total (mm)</b>	<b>Fonte</b>
Centro	Araranguá	ARCRI	141	CEMADEN
Centro	São João do Sul	ARCRI	141	CEMADEN
Vila São José	Araranguá	ARCRI	138	CEMADEN
ARARANGUA	Ararangua	ARCRI	130	INMET
Centro	Praia Grande	ARCRI	128	CEMADEN
Centro	Maracajá	ARCRI	125	CEMADEN
Nova Guarita	Sombrio	ARCRI	119	CEMADEN
Cachoeira de Fatima	Praia Grande	ARCRI	118	CEMADEN
Vila Nova	Santa Rosa do Sul	ARCRI	114	CEMADEN
Centro	Meleiro	ARCRI	110	CEMADEN
Centro	Jacinto Machado	ARCRI	109	CEMADEN
Lagoa de Fora	Balneário Gaivota	ARCRI	109	CEMADEN
Turvo 01	Turvo	ARCRI	108	CEMADEN
Quarta Linha	Criciúma	ARCRI	105	CEMADEN
Garuva de Cima	Sombrio	ARCRI	104	CEMADEN
Sangão	Criciúma	ARCRI	104	CEMADEN
Rio Sangão	Criciúma	ARCRI	103	CEMADEN
Vila Francesa	Criciúma	ARCRI	102	CEMADEN
SAO JOAQUIM	São Joaquim	ARLAG	101	INMET
Imigrantes	Criciúma	ARCRI	91	CEMADEN
Primeiro de Maio	Içara	ARCRI	88	CEMADEN
URUSSANGA	Urussanga	ARCRI	75	INMET
Coral	Lages	ARLAG	52	CEMADEN
BOM JARDIM DA SERRA - MORRO DA IGREJA	Bom Jardim da Serra	ARLAG	51	INMET
Agronômica	Florianópolis	ARFLO	49	CEMADEN
Prefeitura Municipal	Canoinhas	ARMAF	45	CEMADEN
Laguna - Farol de Santa Marta	Laguna	ARTUB	42	INMET
CHAPECO	Chapeco	ARCHA	38	INMET
Santa Cruz	Concórdia	ARCON	36	CEMADEN
LAGES	Lages	ARLAG	35	INMET
Rio Caraha	Lages	ARLAG	35	CEMADEN
Prefeitura Municipal	Chapecó	ARCHA	34	CEMADEN
Vila Real	Chapecó	ARCHA	33	CEMADEN
Prefeitura Municipal	Dionísio Cerqueira	ARSMO	31	CEMADEN

Sede Climatempo – Avenida Paulista, 302 – 5º andar | Sala 63 – Bela Vista - São Paulo/SP - CEP 01310-000 - Tel. (11) 3736-4591

**Table 2 continued from previous page**

<b>Estação</b>	<b>Município</b>	<b>Regional</b>	<b>Chuva Total (mm)</b>	<b>Fonte</b>
Centro Adm. Municipal	Maravilha	ARSMO	29	CEMADEN
Industrial Norte	Rio negrinho	ARSBS	29	CEMADEN
Parque de Exposição	Concórdia	ARCON	29	CEMADEN
Lagoa Seca	Papanduva	ARMAF	29	CEMADEN
Prefeitura Municipal	Itá	ARCON	29	CEMADEN
Bairro Novo	Monte castelo	ARMAF	28	CEMADEN
Salete	Concórdia	ARCON	28	CEMADEN
São Martinho	Tubarão	ARTUB	27	CEMADEN
Defesa Civil	Caçador	ARVID	26	CEMADEN
Centro	Lages	ARLAG	26	CEMADEN
Colonial	São bento do sul	ARSBS	26	CEMADEN
JOACABA	Joacaba	ARJOA	26	INMET
Centro	Capinzal	ARJOA	26	CEMADEN
Prefeitura Municipal	Itapiranga	ARSMO	25	CEMADEN
DIONISIO CERQUEIRA	Dionisio cerqueira	ARSMO	25	INMET
CAMPOS NOVOS	Campos novos	ARJOA	25	INMET
SAO MIGUEL DO OESTE	Sao miguel do oeste	ARSMO	25	INMET
São Pedro	Correia pinto	ARLAG	24	CEMADEN
Três Barras	Orleans	ARTUB	24	CEMADEN
UBS Centro	Atalanta	ARRSL	24	CEMADEN
Prefeitura Municipal	Leoberto leal	ARRSL	23	CEMADEN
CEI Primeiros Passos	Salete	ARRSL	23	CEMADEN
Centro	Herval d' oeste	ARJOA	23	CEMADEN
São Rafael	Seara	ARCON	22	CEMADEN
Rio Novo	Corupá	ARJSL	22	CEMADEN
Centro	Chapadão do lageado	ARRSL	22	CEMADEN
Bela Vista	Ituporanga	ARRSL	21	CEMADEN
RIO NEGRINHO	Rio negrinho	ARSBS	21	INMET
Horto Florestal	Corupá	ARJSL	21	CEMADEN
RanchoQueimado01	Rancho queimado	ARFLO	21	CEMADEN
São Domingos	Navegantes	ARITA	20	CEMADEN
RANCHO QUEIMADO	Rancho queimado	ARFLO	20	INMET
São Luiz	São miguel do oeste	ARSMO	20	CEMADEN
Prefeitura Municipal	Ipumirim	ARCON	20	CEMADEN
Centro	Ponte alta	ARLAG	20	CEMADEN
Centro	Águas de chapecó	ARCHA	19	CEMADEN
Rio da Pedra	Jacinto machado	ARCRI	19	CEMADEN
Prefeitura Municipal	Lindóia do sul	ARCON	18	CEMADEN
Estrada Geral Quiriri	Garuva	ARJOI	18	CEMADEN

Sede Climatempo – Avenida Paulista, 302 – 5º andar | Sala 63 – Bela Vista - São Paulo/SP - CEP 01310-000 - Tel. (11) 3736-4591

**Table 2 continued from previous page**

<b>Estação</b>	<b>Município</b>	<b>Regional</b>	<b>Chuva Total (mm)</b>	<b>Fonte</b>
Prefeitura Municipal	Mondaí	ARSMO	18	CEMADEN
Rio Tubarao	Pedras grandes	ARTUB	18	CEMADEN
Prefeitura Municipal	Petrolândia	ARRSL	18	CEMADEN
Ribeirão Pequeno	Laguna	ARTUB	18	CEMADEN
Rio da Anta	Santa terezinha	ARMAF	18	CEMADEN
ITUPORANGA	Ituporanga	ARRSL	18	INMET
São Miguel	Lages	ARLAG	18	CEMADEN
Esperança	Galvão	ARCHA	18	CEMADEN
Escola Linha Santin	Galvão	ARCHA	17	CEMADEN
Santo Antonio	Taió	ARRSL	17	CEMADEN
Escola Rural Belmont	Itaiópolis	ARMAF	17	CEMADEN
Itoupava	Rio do sul	ARRSL	17	CEMADEN
Centro	Itajaí	ARITA	17	CEMADEN
CACADOR	Cacador	ARVID	16	INMET
Defesa Civil	Três barras	ARMAF	16	CEMADEN
Barra do Rio	Itajaí	ARITA	16	CEMADEN
Praia de Fora	Palhoça	ARFLO	16	CEMADEN
Itinga	Joinville	ARJOI	16	CEMADEN
João Tozini	Corupá	ARJSL	16	CEMADEN
Centro	Tangará	ARVID	16	CEMADEN
Gabiroba	Ituporanga	ARRSL	15	CEMADEN
Jardim Otilene	Presidente getúlio	ARRSL	15	CEMADEN
Centro	Irineópolis	ARMAF	15	CEMADEN
Interior	Quilombo	ARCHA	15	CEMADEN
São Cristovão	São José do cedro	ARSMO	14	CEMADEN
Caldas Imperatriz	Santo amaro da imperatriz	ARFLO	14	CEMADEN
Baía Alta	Ponte serrada	ARCON	14	CEMADEN
Est. Tifa da Pimenta	Presidente getúlio	ARRSL	14	CEMADEN
Estrada Geral Rio Wildy	Saete	ARRSL	14	CEMADEN
Saete	Fraiburgo	ARVID	14	CEMADEN
Enseada	São francisco do sul	ARJOI	14	CEMADEN
São Judas	Itajaí	ARITA	14	CEMADEN
Nova Rússia	Blumenau	ARBLU	14	CEMADEN
NOVO HORIZONTE	Novo horizonte	ARCHA	14	INMET
Paquetá	Brusque	ARBLU	14	CEMADEN
Aventureiro	Joinville	ARJOI	13	CEMADEN
Souza Cruz	Brusque	ARBLU	13	CEMADEN
Gov Celso Ramos 01	Governador celso ramos	ARFLO	13	CEMADEN
Barra	Balneário camboriú	ARITA	13	CEMADEN

Sede Climatedempo – Avenida Paulista, 302 – 5º andar | Sala 63 – Bela Vista - São Paulo/SP - CEP 01310-000 - Tel. (11) 3736-4591

**Table 2 continued from previous page**

<b>Estação</b>	<b>Município</b>	<b>Regional</b>	<b>Chuva Total (mm)</b>	<b>Fonte</b>
Ribeirão Cipriano	Salete	ARRSL	12	CEMADEN
Nova Cultura	Papanduva	ARMAF	12	CEMADEN
Itapoá Terminais Portuários	Itapoá	ARJOI	12	CEMADEN
Prefeitura Municipal	Presidente nereu	ARRSL	12	CEMADEN
Distrito Industrial	São José	ARFLO	12	CEMADEN
Bananal	Laguna	ARTUB	12	CEMADEN
Velha Grande	Blumenau	ARBLU	12	CEMADEN
Santana	Rio do sul	ARRSL	12	CEMADEN
Mar Grosso	Laguna	ARTUB	12	CEMADEN
Centro	São domingos	ARCHA	11	CEMADEN
Centro	Guabiruba	ARBLU	11	CEMADEN
Rio Negrinho	Rio negrinho	ARSBS	11	CEMADEN
Porto do Itinga	Tijucas	ARFLO	11	CEMADEN
Posto Grande	Gaspar	ARBLU	11	CEMADEN
ITAJAI	Itajai	ARITA	11	INMET
Trinta Réis	Nova trento	ARFLO	10	CEMADEN
Steffen	Brusque	ARBLU	10	CEMADEN
Nações	Balneário camboriú	ARITA	10	CEMADEN
Praia Mar	Itapema	ARITA	10	CEMADEN
Aeroporto	Videira	ARVID	10	CEMADEN
Centro	São João Batista	ARFLO	10	CEMADEN
Ilhota	Itapema	ARITA	10	CEMADEN
Rio Pequeno	Camboriú	ARITA	10	CEMADEN
Rua Francisco Ignácio	São José	ARFLO	10	CEMADEN

### 1.3.4 Rajadas de Vento

As figuras a seguir mostram a rajada máxima de vento a 10 m, para os dias do evento (Figuras 10-12), registradas pelas estações meteorológicas do INMET. Os tons mais quentes (amarelo e vermelho) indicam uma maior intensidade do vento. Acima do ponto das estações meteorológicas são mostrados os valores registrados das rajadas de vento. A intensidade do vento é avaliada de acordo com a Escala Beaufort (ver Tabela 5). A Escala Beaufort é uma escala de intensidade dos ventos associada aos efeitos resultantes das ventanias sobre o mar e a terra.

As estações meteorológicas realizam medições pontuais, porém, esses valores são representativos de toda a área em seu entorno. Além disso, essa análise pode ser combinada com as imagens de satélite a fim de se obter uma maior confiabilidade da ocorrência de rajadas de vento na região. Ressalta-se que a falta de dados de estações meteorológicas em algumas regiões não exime a possibilidade da ocorrência de fortes rajadas de vento, e por isso, necessita-se da análise combinada de todas as variáveis apresentadas neste documento para inferir o potencial risco climático associado a transtornos.

No dia 04 de setembro (Figura 10), as rajadas de vento mais intensas foram classificadas como tempestade violenta nas unidades ARLAG e ARSMO. Ventos com essa intensidade tem potencial para causar estragos generalizados em construções. Além disso, foram registradas ventanias fortes nas unidades ARCHA, ARJOA e ARLAG, que são capazes de causar danos em árvores e em pequenas construções. Ocorreram registros de ventanias em ARSMO, ARVID, ARSBS, ARFLO e ARTUB, que podem quebrar galhos de árvores. Nas demais áreas, as máximas rajadas de vento variaram brisa forte a vento forte. Ventos dessa intensidade podem movimentar grandes galhos de árvores, árvores pequenas, ramos de árvores e até mesmo movimentar árvores grandes.

Durante o dia 05 de setembro (Figura 11), houve registro de ventos de tempestade violenta em UN-TUB e de tempestade em ARLAG. Nas demais áreas, as máximas rajadas de vento variaram entre brisa forte e vento forte.

No dia 06 de setembro (Figura 12), houve registro de ventania forte em ARLAG e de ventania em ARJOA. Nas demais áreas, as máximas rajadas de vento variaram entre brisa forte e vento forte.

A Tabela 3 mostra que as rajadas de vento mais intensas registradas em todo período do evento chegaram a 117 km/h no dia 04 de setembro às 08 BRT no município de Bom Jardim da Serra.

Figura 10: Rajada de vento sobre o estado de Santa Catarina para o dia 04 de setembro, baseado nas estações meteorológicas do INMET

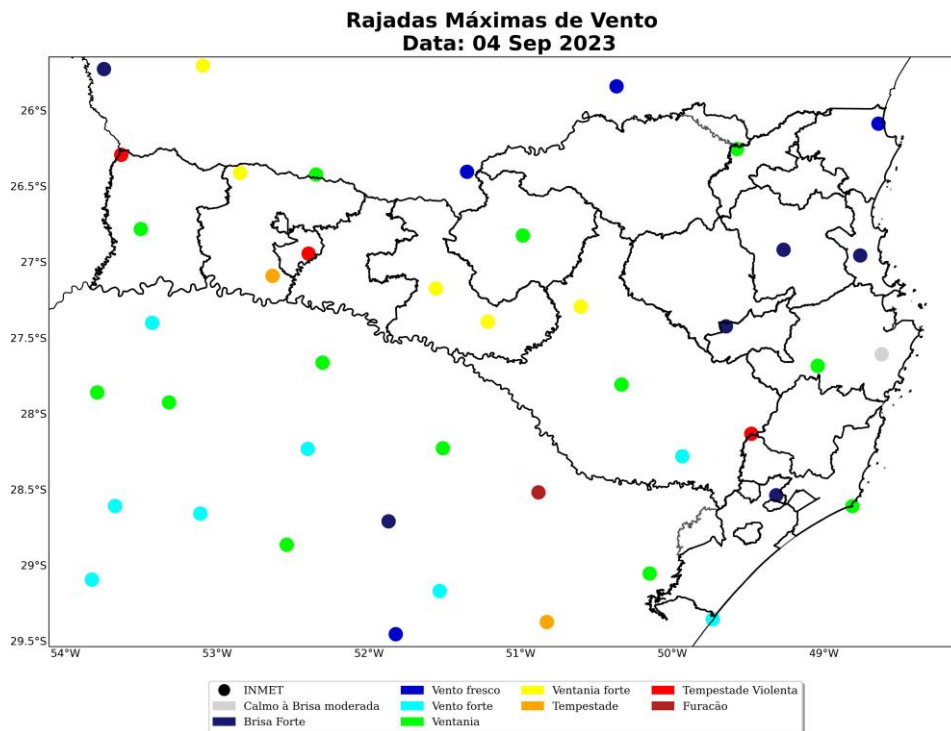


Figura 18: Rajada de vento sobre o estado de Santa Catarina para o dia 05 de setembro, baseado nas estações meteorológicas do INMET

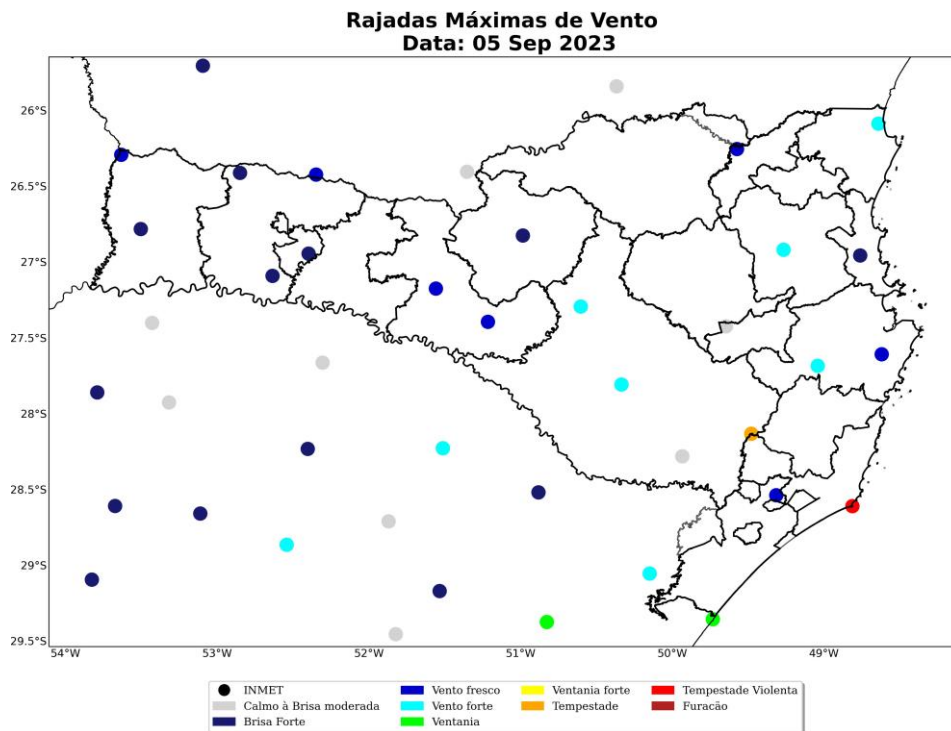




Figura 12: Rajada de vento sobre o estado de Santa Catarina para o dia 06 de setembro, baseado nas estações meteorológicas do INMET

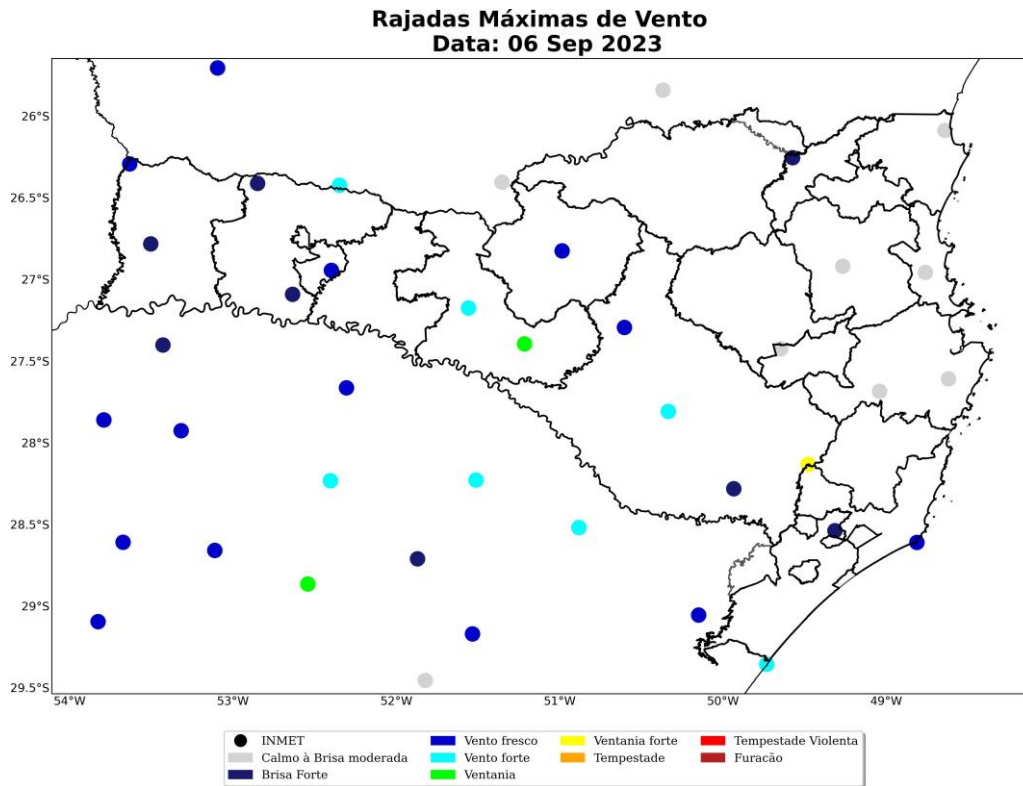


Tabela 3: Rajada máxima de vento no período de 04 a 06 de setembro de 2023 nos municípios sob concessão da CELESC.

Estação	Município	Regional	Rajada Máxima (km/h)	Data/Hora (BRT)	Fonte
BOM JARDIM DA SERRA - MORRO DA IGREJA	Bom jardim da serra	ARLAG	117	04/09/2023 08	INMET
DIONISIO CERQUEIRA	Dionisio cerqueira	ARSMO	117	04/09/2023 14	INMET
Laguna - Farol de Santa Marta	Laguna	ARTUB	105	05/09/2023 02	INMET
CHAPECO	Chapeco	ARCHA	90	04/09/2023 15	INMET
NOVO HORIZONTE	Novo horizonte	ARCHA	86	04/09/2023 13	INMET
JOACABA	Joacaba	ARJOA	84	04/09/2023 12	INMET
CAMPOS NOVOS	Campos novos	ARJOA	82	04/09/2023 13	INMET

Sede Climatempo – Avenida Paulista, 302 – 5º andar | Sala 63 – Bela Vista - São Paulo/SP - CEP 01310-000 - Tel. (11) 3736-4591



Table 3 continued from previous page

<b>Estação</b>	<b>Município</b>	<b>Regional</b>	<b>Rajada Máxima (km/h)</b>	<b>Data/Hora (BDT)</b>	<b>Fonte</b>
CURITIBANOS	Curitiba	ARLAG	76	04/09/2023 11	INMET
		ARSMO	67	04/09/2023 14	INMET
SAO MIGUEL DO OESTE RANCHO	Sao miguel do oeste Rancho	ARFLO	66	04/09/2023 19	INMET
QUEIMADO LAGES	queimado Lages	ARLAG	65	04/09/2023 12	INMET
RIO NEGRINHO	Rio negrinho	ARSBS	64	04/09/2023 13	INMET
CACADOR	Cacador	ARVID	64	04/09/2023 12	INMET
ITAPOA	Itapoa	ARJOI	59	05/09/2023 03	INMET
INDAIAL	Indaial	ARBLU	58	05/09/2023 01	INMET
SAO JOAQUIM	Sao joaquim	ARLAG	54	04/09/2023 11	INMET
URUSSANGA	Urussanga	ARCRI	44	05/09/2023 02	INMET
FLORIANOPOLIS	Florianopolis	ARFLO	43	05/09/2023 14	INMET
ITAJAI	Itajai	ARITA	37	04/09/2023 14	INMET
ITUPORANGA	Ituporanga	ARRSL	37	04/09/2023 14	INMET

## 2 Notícias

Foi realizado um compilado das principais notícias das condições climáticas severas que atingiram a área de concessão da CELESC durante o período do evento. Todas as notícias estão referenciadas no final do documento.

As notícias relatam a ocorrência de vendavais e temporais em Santa Catarina que causaram diversos transtornos.

Figura 13: Notícias dos impactos das condições climáticas severas sobre a área de concessão da CELESC durante os dias do evento.

### Tempestade e rajadas de vento deixam 1 morto, feridos e causam estragos em SC; FOTOS

De acordo com a Defesa Civil estadual, as rajadas de vento que ultrapassaram 110 km/h.

Por **Andrielli Zambonin, Caroline Borges e Felipe Salles, g1 SC e NSC TV**  
05/09/2023 07h26 - Atualizado há uma semana



Queda de árvore mata motociclista no Oeste de Santa Catarina — Foto: Corpo de Bombeiros/Divulgação

### Cinco vacas e um bezerro morrem eletrocutados durante temporal no Oeste de SC

Prefeitura de Planalto Alegre informou que animais foram atingidos por raios. Incidente ocorreu em meio ao mau tempo na região, com fortes chuvas.

Por **Joana Caldas, Andrielli Zambonin, g1 SC e NSC TV**  
05/09/2023 17h41 - Atualizado há uma semana



Morte de vacas no interior de Planalto Alegre — Foto: Prefeitura de Planalto Alegre/Divulgação

### Sobe para 4 o número de mortos após temporal que atingiu o RS, diz Defesa Civil

Óbitos foram registrados nos municípios de Passo Fundo, Mato Castelhano e Ibiraiaras.

Por **g1 RS**  
04/09/2023 14h07 - Atualizado há uma semana



Chuva forte causa estragos em cidades do RS — Foto: Reprodução/RS1 TV

### Ventos de até 113 km/h deixam casas destelhadas em Santa Catarina

Velocidade da ventania foi registrada na cidade de Xanxerê, no oeste do estado



Destelhamento na cidade de Xanxerê, em Santa Catarina  
Defesa Civil SC/Divulgação

**Douglas Porto** da CHN  
São Paulo

### 3 Classificação COBRADE

O COBRADE (Classificação e Codificação Brasileira de Desastres) foi criado com o intuito de adequar a classificação brasileira às especificações utilizadas pela ONU na categorização de desastres e nivelar o país aos demais organismos de gerenciamento de desastres do mundo.

Baseado nas análises dos dados apresentados, classifica-se o evento ocorrido sobre a área de concessão da CELESC como uma frente fria (1.3.1.2.0) associada a um ciclone extratropical (1.3.1.1.1) que causou chuvas intensas (1.3.2.1.4), tempestade de raios (1.3.2.1.2) e vendaval (1.3.2.1.5).

#### 3.1 Resumo do Evento

O evento meteorológico ocorrido durante os dias 04 a 06 de setembro de 2023 foi causado pela passagem de uma frente fria sobre o estado de Santa Catarina, associada a um ciclone extratropical próximo à costa da região Sul. Além disso, havia a presença de um cavado em médios níveis da atmosfera que manteve as condições do tempo instáveis. Esses sistemas foram responsáveis pela ocorrência de tempestades associadas a fortes vendavais, chuvas intensas e raios, que provocaram prejuízos generalizados pelo estado.

No período de 04 a 06 de setembro de 2023, os acumulados de chuva alcançaram mais de 140 mm nos municípios de Araranguá e de São João do Sul. Tal valor corresponde a mais de 50% da média climatológica de chuva na região no mês de Setembro acontecendo em menos de 3 dias.

As máximas rajadas de vento atingiram 117 km/h na unidade ARLAG, sendo classificado como ventos de tempestade violenta. Ventos com essa intensidade tem potencial para causar estragos generalizados em construções, o que pode causar danos severos à rede elétrica.

Houve registro de grande quantidade de descargas atmosféricas, caracterizando a ocorrência de uma tempestade de raios.

A combinação de um grande volume de chuva concentrado em curto período de tempo, a ocorrência de raios de forma generalizada e os fortes vendavais, evidencia a ocorrência de um evento severo.

Tabela 4: Resumo do evento de acordo com a classificação COBRADE.

<b>Resumo do Evento</b>	
<b>Número/Código do Evento</b>	
<b>Número/Código do Relatório</b>	
<b>Descrição</b>	Vendavais, chuvas intensas e tempestade de raios associados à passagem de uma frente fria pelo estado de Santa Catarina, associada a um ciclone extratropical no oceano.
<b>Código COBRADE</b>	1.3.1.2.0 - Frente fria 1.3.1.1.1 - Ciclone 1.3.2.1.2 - Tempestade de Raios 1.3.2.1.4 - Chuvas Intensas 1.3.2.1.5 - Vendaval
<b>Hora de início</b>	04/09/2023 - 00:00
<b>Hora do término</b>	07/09/2023 - 00:00
<b>Abrangência espacial</b>	Área de concessão da CELESC em Santa Catarina

## 4 Referências

- 1 - Instituto Nacional de Meteorologia (INMET) - <http://www.inmet.gov.br>
- 2 - Centro Nacional de Monitoramento e Alertas de Desastres Naturais (CEMADEN) - <http://www2.cemaden.gov.br/>
- 3 - Guide to Meteorological Instruments and Methods of Observation - <https://www.posmet.ufv.br/wp-content/uploads/2016/09/MET-474-WMO-Guide.pdf>
- 4 - CALVETTI, L., BENETI, C., GONÇALVES, J. E., MOREIRA, I. A., DUQUIA, C., BREDA, Â., & ALVES, T. A. (2006, August). Definição de classes de precipitação para utilização em previsões por categoria e hidrológica. In XIV Congresso Brasileiro de Meteorologia.
- 5 - <https://www.cnnbrasil.com.br/nacional/ventos-de-ate-113-km-h-deixa-casas-destelhadas-em-santa-catarina/>
- 6 - <https://g1.globo.com/rs/rio-grande-do-sul/noticia/2023/09/04/sobe-para-4-o-numero-de-mortos-apos-temporal-que-atingiu-o-rs-diz-defesa-civil.ghtml>
- 7 - <https://g1.globo.com/sc/santa-catarina/noticia/2023/09/05/cinco-vacas-e-um-bezerro-morrem-eletrocutados-durante-temporal-no-oeste-de-sc.ghtml>
- 8 - <https://g1.globo.com/sc/santa-catarina/noticia/2023/09/05/tempestades-e-rajadas-de-vento-deixam-1-morto-feridos-e-causa-estragos-em-sc-fotos.ghtml>

## 5 Anexos

Tabela 5: Escala Beaufort que apresenta as características do vento associadas a impactos dependendo do seu grau de intensidade.

Escala Beaufort			
Grau	Designação	Intensidade do Vento (km/h)	Efeitos sobre o continente
0	Calmo	<1	Fumaça sobe na vertical.
1	Aragem	1 – 5	Fumaça indica direção do vento.
2	Brisa leve	6 – 11	Sente o vento no rosto; As folhas das árvores movem; os moinhos começam a trabalhar.
3	Brisa fraca	12 – 19	As folhas agitam-se e as bandeiras desfraldam ao vento.
4	Brisa moderada	20 – 28	Poeira e pequenos papéis levantados; movem-se os galhos das árvores.
5	Brisa forte	29 – 38	Movimentação de grandes galhos e árvores pequenas.
6	Vento fresco	39 – 49	Movem-se os ramos das árvores; dificuldade em manter um guarda chuva aberto; assobio em fios de postes.
7	Vento forte	50 – 61	Movem-se as árvores grandes; dificuldade em andar contra o vento.
8	Ventania	62 – 74	Quebram-se galhos de árvores; dificuldade em andar contra o vento; barcos permanecem nos portos.
9	Ventania forte	75 – 88	Danos em árvores e pequenas construções; impossível andar contra o vento.
10	Tempestade	89 – 102	Árvores arrancadas; danos estruturais em construções.
11	Tempestade violenta	103 – 117	Estragos generalizados em construções.
12	Furacão	>118	Estragos graves e generalizados em construções.

Tabela 6: Escala de intensidade da chuva de acordo com Calvetti et al. (2006), referência [4].

Intensidade	Intervalo em mm/dia
Chuvisco	até 2,5 mm/dia
Chuva fraca	2,5 - 10 mm/dia
Chuva moderada	10 - 25 mm/dia
Chuva forte	25 - 50 mm/dia
Chuva extrema	maior que 50 mm/dia



**Marcey Sondermann**  
**Meteorologista**  
**CREA 2020108081**

---

**Celesc Distribuição S. A.**

Diretoria de Distribuição - DDI

Departamento de Operação do Sistema Elétrico - DPOP

Divisão de Pós-Operação do Sistema Elétrico - DVPO

Florianópolis, Setembro/2023.